

## DAFTAR GAMBAR

---

1. **Peta Administrasi Peovinsi Aceh**
2. **Peta Tutupan Lahan Provinsi Aceh**
3. **Peta Rawan Bencana Longsor Provinsi Aceh**
4. **Peta Ketinggian Provinsi Aceh**
5. **Peta Kelerengan Provinsi Aceh**
6. **Peta Geologi Provinsi Aceh**
7. **Peta Jenis Tanah Provinsi Aceh**
8. **Peta Hidrogeologi Provinsi Aceh**
9. **Peta Curah Hujan Provinsi Aceh**
10. **Peta Satuan Kemampuan Lahan Provinsi Aceh**
11. **Peta Rawan Bencana Banjir Provinsi Aceh**
12. **Peta Rawan Bencana Banjir Bandang Provinsi Aceh**
13. **Peta Rawan Bencana Tsunami Provinsi Aceh**
14. **Peta Kawasan Hutan Provinsi Aceh**
15. **Peta Lahan Baku Sawah Provinsi Aceh**
16. **Peta Kawasan Lindung Gambut Provinsi Aceh**
17. **Peta Rencana Struktur Ruang Aceh Provinsi Aceh**
18. **Peta Tipologi Wilayah Permukiman Provinsi Aceh**
19. **Peta Negative List Provinsi Aceh**
20. **Peta Pusat Kegiatan Local (PKL) Blangkejeren Provinsi Aceh**
21. **Peta Pusat Kegiatan Local (PKL) Calang Provinsi Aceh**
22. **Peta Pusat Kegiatan Local (PKL) Idi Rayeuk Provinsi Aceh**
23. **Peta Pusat Kegiatan Local (PKL) Jantho Provinsi Aceh**
24. **Peta Pusat Kegiatan Local (PKL) Kuala Simpang Provinsi Aceh**
25. **Peta Pusat Kegiatan Local (PKL) Kutacane Provinsi Aceh**
26. **Peta Pusat Kegiatan Local (PKL) Lhoksukon Provinsi Aceh**
27. **Peta Pusat Kegiatan Local (PKL) Meureudu Provinsi Aceh**
28. **Peta Pusat Kegiatan Local (PKL) Sigli Provinsi Aceh**
29. **Peta Pusat Kegiatan Local (PKL) Simpang Tiga Redelog Provinsi Aceh**
30. **Peta Pusat Kegiatan Local (PKL) Sinabang Provinsi Aceh**
31. **Peta Pusat Kegiatan Local (PKL) Singkil Provinsi Aceh**
32. **Peta Pusat Kegiatan Local (PKL) Suka Makmue Provinsi Aceh**
33. **Peta Pusat Kegiatan Local (PKL) Tapak Tuan Provinsi Aceh**
34. **Peta Pusat Kegiatan Nasional (PKN) Banda Aceh Provinsi Aceh**
35. **Peta Pusat Kegiatan Strategis Nasional (PKSN) Lhokseumawe Provinsi Aceh**
36. **Peta Pusat Kegiatan Strategis Nasional (PKSN) Sabang Provinsi Aceh**
37. **Peta Pusat Kegiatan Wilayah (PKW) Bireuen Provinsi Aceh**
38. **Peta Pusat Kegiatan Wilayah (PKW) Blang Pidie Provinsi Aceh**
39. **Peta Pusat Kegiatan Wilayah (PKW) Langsa Provinsi Aceh**
40. **Peta Pusat Kegiatan Wilayah (PKW) Meulaboh Provinsi Aceh**
41. **Peta Pusat Kegiatan Wilayah (PKW) Subulussalam Provinsi Aceh**
42. **Peta Pusat Kegiatan Wilayah (PKW) Takengon Provinsi Aceh**






# DINAS PERUMAHAN RAKYAT DAN KAWASAN PERMUKIMAN ACEH

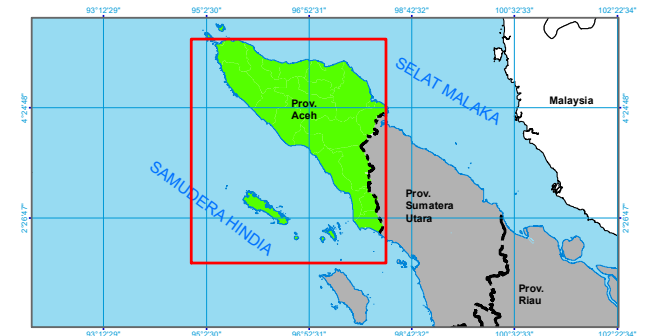


## RENCANA PEMBANGUNAN DAN PENGEMBANGAN PERUMAHAN DAN KAWASAN PERMUKIMAN (RP3KP)

### PETA TUTUPAN LAHAN PROVINSI ACEH



#### DIAGRAM LOKASI



#### KETERANGAN

- |                             |                           |                 |
|-----------------------------|---------------------------|-----------------|
| <b>Ibukota Pemerintahan</b> | <b>Batas Administrasi</b> | <b>Perairan</b> |
| ⊙ Ibu Kota Provinsi         | ▬▬▬ Batas Provinsi        | 🌊 Pantai        |
| ○ Ibu Kota Kabupaten        | ▬▬▬ Batas Kabupaten       | 🌊 Danau         |
|                             | — Garis Pantai            | 🌊 Sungai        |

#### JARINGAN JALAN

- Jalan Arteri Primer
- Jalan Kolektor Primer
- ▬▬▬ Jaringan Jalur Kereta Api

#### ADMINISTRASI

- |                               |                                 |
|-------------------------------|---------------------------------|
| 🌊 Badan Air                   | 🌿 Hutan Mangrove Sekunder       |
| 🏗️ Bandara / Pelabuhan        | 🌿 Pertanian Lahan Kering Campur |
| 🌿 Hutan Lahan Kering Primer   | 🌿 Perkebunan                    |
| 🌿 Hutan Lahan Kering Sekunder | 🌿 Pertanian Lahan Kering        |
| 🌿 Hutan Tanaman               | 🌿 Sawah                         |
| 🌿 Belukar Rawa                | 🌿 Tanah Terbuka                 |
| 🌿 Belukar                     | 🏠 Pemukiman                     |
| 🌿 Savana / Padang rumput      | 🏠 Pertambangan                  |
| 🌿 Hutan Rawa Primer           | 🌿 Tambak                        |
| 🌿 Hutan Rawa Sekunder         | 🌿 Transmigrasi                  |

SUMBER DATA :  
- Draft RTRWP Prov. Aceh  
- Peta RBI Tahun 2018  
- Peta KSP BIG Tahun 2023

CATATAN :  
- Batas Administrasi (Batas Provinsi, Batas Kabupaten/Kota, Batas Kecamatan dan Batas Desa/Kelurahan) Merupakan Batas Indikatif




# DINAS PERUMAHAN RAKYAT DAN KAWASAN PERMUKIMAN ACEH

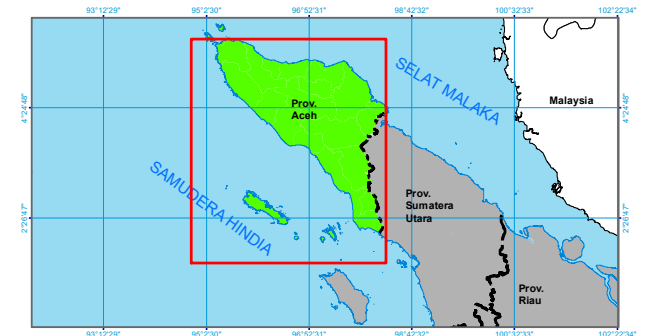


## RENCANA PEMBANGUNAN DAN PENGEMBANGAN PERUMAHAN DAN KAWASAN PERMUKIMAN (RP3KP)

### PETA RAWAN BENCANA LONGSOR PROVINSI ACEH



#### DIAGRAM LOKASI



□ Lokasi Yang Dipetakan

#### KETERANGAN

##### Ibukota Pemerintahan

- Ibu Kota Provinsi
- Ibu Kota Kabupaten

##### Batas Administrasi

- Batas Provinsi
- Batas Kabupaten
- Garis Pantai

##### Perairan

- Pantai
- Danau
- Sungai

##### JARINGAN JALAN

- Jalan Arteri Primer
- Jalan Kolektor Primer
- Jaringan Jalur Kereta Api

##### RAWAN BENCANA LONGSOR

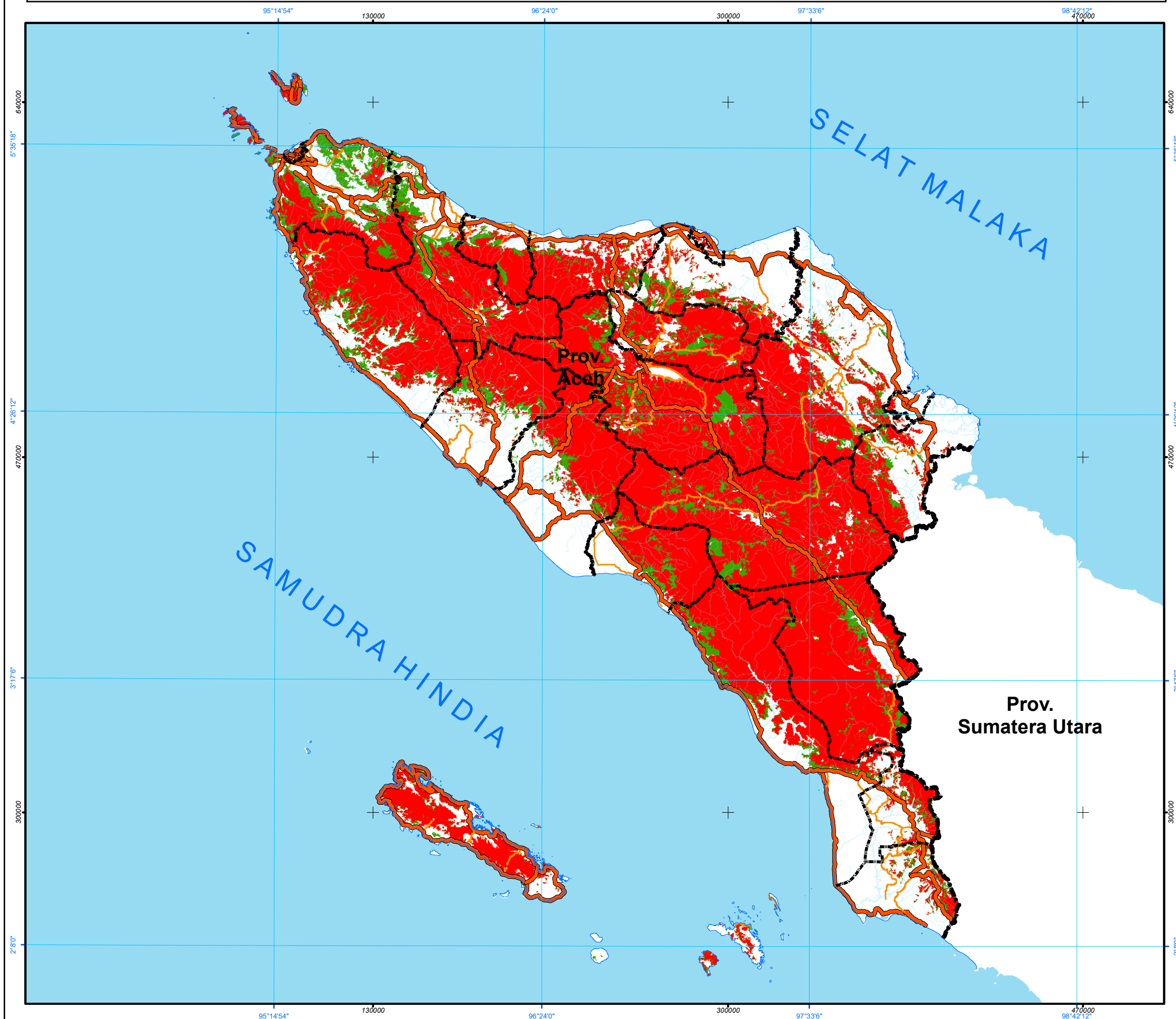
- Tanah Longsor Rendah
- Tanah Longsor Sedang
- Tanah Longsor Tinggi

#### SUMBER DATA :

- Draft RTRWP Prov. Aceh
- Peta RBI Tahun 2018
- Peta KSP BIG Tahun 2023

#### CATATAN :

- Batas Administrasi (Batas Provinsi, Batas Kabupaten/Kota, Batas Kecamatan dan Batas Desa/Kelurahan) Merupakan Batas Indikatif





# DINAS PERUMAHAN RAKYAT DAN KAWASAN PERMUKIMAN ACEH



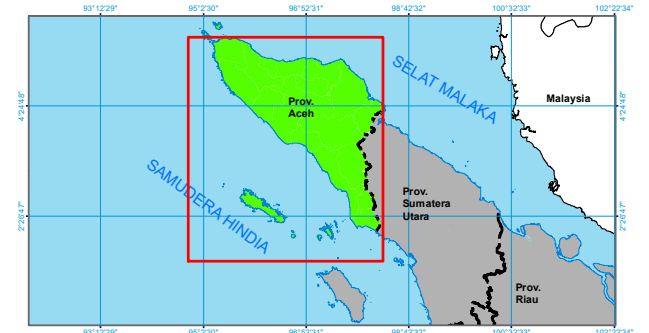
## RENCANA PEMBANGUNAN DAN PENGEMBANGAN PERUMAHAN DAN KAWASAN PERMUKIMAN (RP3KP)

### PETA KETINGGIAN PROVINSI ACEH

SKALA 1:1.900.000

Proyeksi : Transverse Mercator  
 Sistem Grid : Grid Geografi dan Grid UTM Zona 46N  
 Datum Horizontal : Datum WGS 1984  
 Datum Vertikal : Geoid EGM 2008

#### DIAGRAM LOKASI



Lokasi Yang Dipetakan

#### KETERANGAN

- |                             |                           |                 |
|-----------------------------|---------------------------|-----------------|
| <b>Ibukota Pemerintahan</b> | <b>Batas Administrasi</b> | <b>Perairan</b> |
| ⊙ Ibu Kota Provinsi         | ▬▬▬▬ Batas Provinsi       | 🌊 Pantai        |
| ○ Ibu Kota Kabupaten        | ▬▬▬▬ Batas Kabupaten      | 🌊 Danau         |
|                             | — Garis Pantai            | 🌊 Sungai        |

#### JARINGAN JALAN

- Jalan Arteri Primer
- Jalan Kolektor Primer
- ▬▬▬ Jaringan Jalur Kereta Api

#### KETINGGIAN

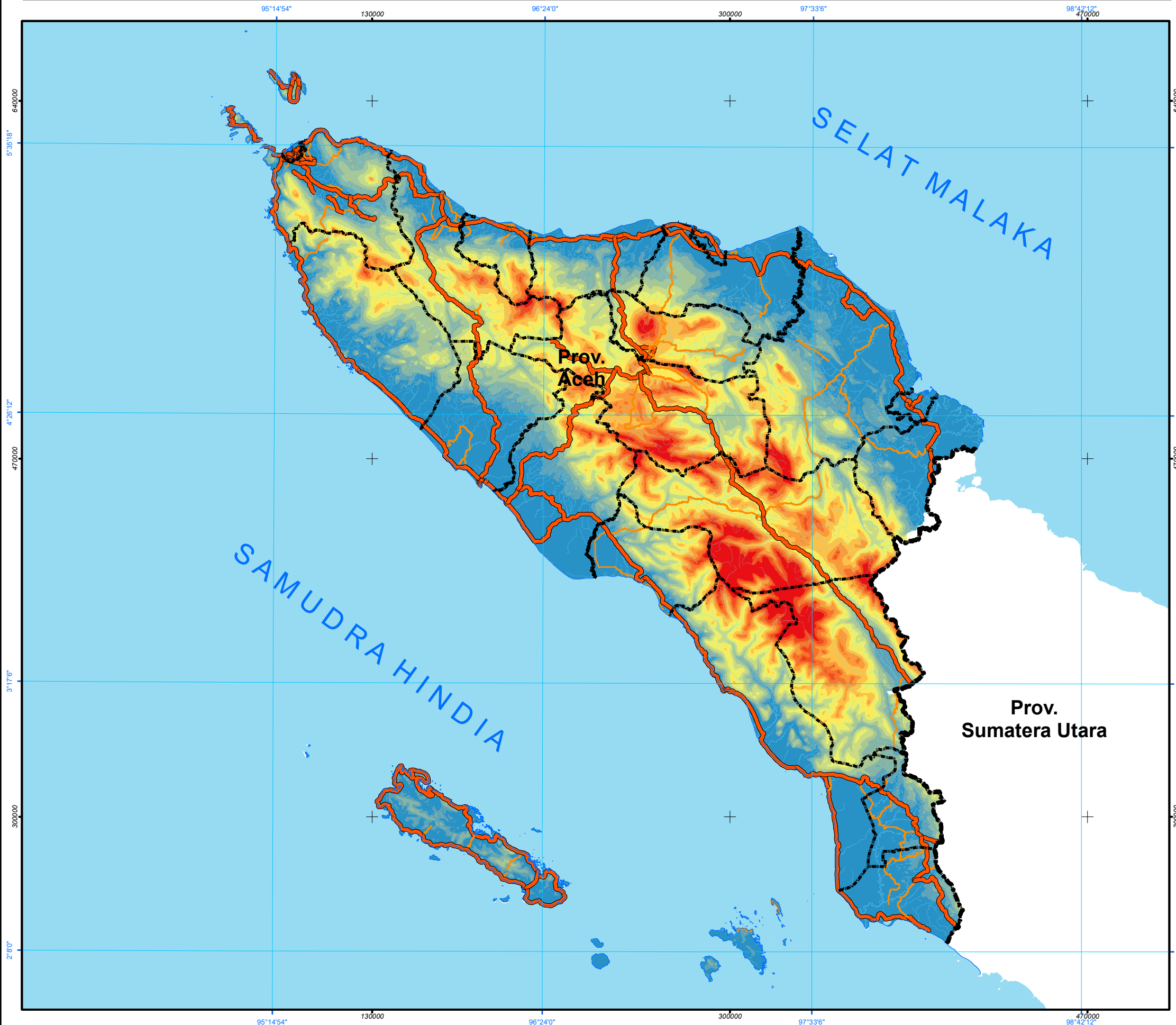
- 0-75 Mdpl
- 75-150 Mdpl
- 150-300 Mdpl
- 300-500 Mdpl
- 500-750 Mdpl
- 750-1000 Mdpl
- 1000-1250 Mdpl
- 1250-1500 Mdpl
- 1500-1750 Mdpl
- 1750-2000 Mdpl
- 2000-2250 Mdpl
- > 2250 Mdpl

#### SUMBER DATA :

- Draft RTRWP Prov. Aceh
- Peta RBI Tahun 2018
- Peta KSP BIG Tahun 2023

#### CATATAN :

- Batas Administrasi (Batas Provinsi, Batas Kabupaten/Kota, Batas Kecamatan dan Batas Desa/Kelurahan) Merupakan Batas Indikatif





# DINAS PERUMAHAN RAKYAT DAN KAWASAN PERMUKIMAN ACEH



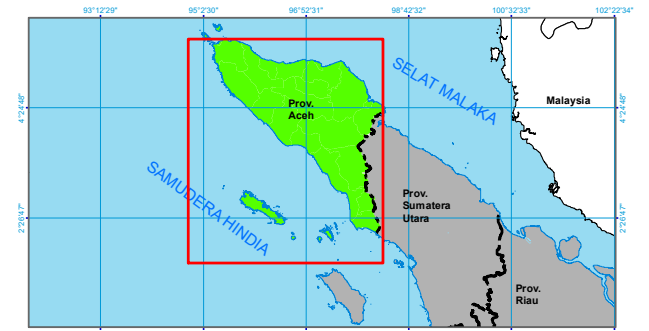
## RENCANA PEMBANGUNAN DAN PENGEMBANGAN PERUMAHAN DAN KAWASAN PERMUKIMAN (RP3KP)

### PETA KEMIRINGAN LERENG PROVINSI ACEH

SKALA 1:1.900.000

Proyeksi : Transverse Mercator  
 Sistem Grid : Grid Geografi dan Grid UTM Zona 46N  
 Datum Horizontal : Datum WGS 1984  
 Datum Vertikal : Geoid EGM 2008

#### DIAGRAM LOKASI



Lokasi Yang Dipetakan

#### KETERANGAN

- |                             |                           |                 |
|-----------------------------|---------------------------|-----------------|
| <b>Ibukota Pemerintahan</b> | <b>Batas Administrasi</b> | <b>Perairan</b> |
| ⊙ Ibu Kota Provinsi         | ▬▬▬ Batas Provinsi        | 🌊 Pantai        |
| ○ Ibu Kota Kabupaten        | ▬▬▬ Batas Kabupaten       | 🌊 Danau         |
|                             | — Garis Pantai            | 🌊 Sungai        |

#### JARINGAN JALAN

- Jalan Arteri Primer
- Jalan Kolektor Primer
- ▬▬▬ Jaringan Jalur Kereta Api

#### KEMIRINGAN LERENG

- 0-8
- 8-15
- 15-25
- 25-45
- >45

SUMBER DATA :

- Draft RTRWP Prov. Aceh
- Peta RBI Tahun 2018
- Peta KSP BIG Tahun 2023

CATATAN :

- Batas Administrasi (Batas Provinsi, Batas Kabupaten/Kota, Batas Kecamatan dan Batas Desa/Kelurahan) Merupakan Batas Indikatif






# DINAS PERUMAHAN RAKYAT DAN KAWASAN PERMUKIMAN ACEH



## RENCANA PEMBANGUNAN DAN PENGEMBANGAN PERUMAHAN DAN KAWASAN PERMUKIMAN (RP3KP)

### PETA GEOLOGI PROVINSI ACEH



#### DIAGRAM LOKASI



□ Lokasi Yang Dipetakan

#### KETERANGAN

##### Ibukota Pemerintahan

- ⊙ Ibu Kota Provinsi
- Ibu Kota Kabupaten

##### Batas Administrasi

- ▬▬▬ Batas Provinsi
- ▬▬▬ Batas Kabupaten
- Garis Pantai

##### Perairan

- ▭ Pantai
- ▭ Danau
- ▭ Sungai

#### JARINGAN JALAN

- Jalan Arteri Primer
- Jalan Kolektor Primer
- ▬▬▬ Jaringan Jalur Kereta Api

#### GEOLOGI

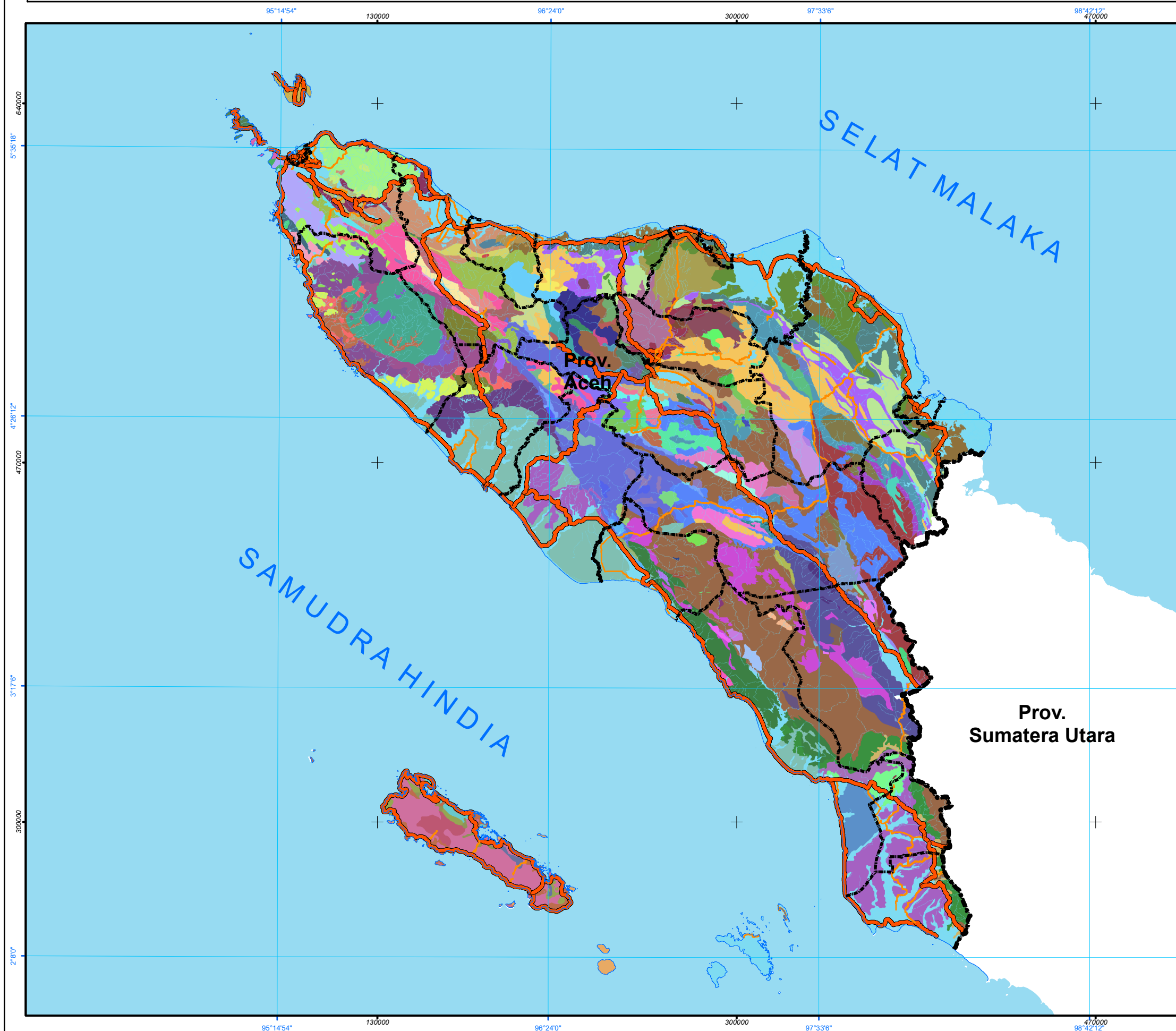
Agam Formation	Gume Formation	Meluak Granodiorit	Siap Formation
Akul Volcanic Formation	Gurah Complex	Mengkudu Intrusion	Sibigo Formation
Alas Formation	Idi Formation	Merah Intrusion	Sibolga Formation
Alluvium	Indrapuri Complex	Meucampi Formation	Sibubung Atas Intus
Arun Limestone	Indrapuri Formation	Meuleub Unit	Sibubung Intrusion
Auran Volcanic Formation	Inong Granite	Meulaboh Formation	Sigalaga Microdiorite
Babahrot Formation	Inong Microdiorites	Miscellaneous Intrusion	Sigulai Formation
Babahrot Stock	Jaleum Formation	Nama Salah Volcanic	Sikuleh Batholith
Bal Formation	Jamur Paang Gabro	Olim Volcanic	Simeleit Formation
Bale Formation	Julu Rayeu Formation	Palok Granite	Sipokok Formation
Bampo Formation	Kais Complex	Palu Granite	Sise Limestone Formation
Baong Formation	Kaloi Limestone Formation	Pematang Formation	Sitopot Limestone Formation
Baro Formation	Kembar Centre	Penarum Formation	Situtup Limestone Formation
Barus Formation	Kenyaran Volcanic Formation	Pepangji Unit	Sopan Diorite
Baso Intrusion	Kelambe Atas Granite	Peuet Sague Volcanic	Sosoh Intrusion
Batupath Granite	Ketambe Formation	Peuet Volcanic Centre	Swamp Deposit
Beatang Ultramafic Complex	Keutapang Formation	Peuteu Formation	Tampur Limestone Formation
Bentaro Volcanic	Keuteupang Formation	Peutu Formation	Tangla Formation
Bergang Granite	Kiene Formation	Pulau Weh Volcanic Formation	Tangse Serpentine
Biden Granite	Kila Intrusion	Raba Limestone Formation	Tapaktuan Volcanic Formation
Blangkajeren Formati	Kluet Formation	Rampang Formation	Tawar Formation
Bohorok Formation	Komplek Genes Mukek	Raneuh Granite	Telago Volcanex Centre
Breueh Volcanic Formation	Kotabakti Formation	Raya Diorite	Telega Intrusion
Bruksah Formation	Kuala Makmur Melange	Reef Limestone	Temba Volcanics
Butra Formation	Kueh Formation	Reungeuet Stock	Teu Minas Volcanic
Calang Volcanic Formation	Kutacane Formation	Rob Microgabro	Teunom Limestone Formation
Coral-reef Limestone	Laktan Formation	Rusep Granite	Toba Tuffs
Dalam Microdiorite	Lam Minet Formation	Sague Microdiorite	Totolan Formation
Daling Granite	Lam Teuba Volcanics	Sambe Merham Intrusion	Trumon Diorite
Dihit Formation	Lamarayeul Intrusion	Sapi Volcanic Formation	Trumon Volcanic Formation
Dyke and Sill	Lamno Limestone Formation	Sembuang Limestone F	Tudeuk Volcanic Cent
Formasi Tangla	Lampung Formation	Sembuang Volcanic	Tutul Formation
Gani Microdiorite	Laysbaung Formation	Semetan Volcanic Rocks	Undifferentiated Limestone
Geureudong Volcanic	Lho'nga Formation	Sempall Atas Granite	Undifferentiated Perm
Geureudong Volcanic	Lhoong Formation	Serbajadi Batholith	Undifferentiated Woyla Member
Geureudong Volcanic	Losor Formation	Serei Formation	Uneun Formation
Geureudong Volcanic	Mamas Intrusion	Serpentinites	Unga Diorite
Geureudong Volcanic	Maonai Formation	Seulimeum Formation	Younger Alluvium
Gie Seukeun Complex	Marpunge Granite	Seureula Formation	Younger Dyke and Sill

#### SUMBER DATA :

- Draft RTRWP Prov. Aceh
- Peta RBI Tahun 2018
- Peta KSP BIG Tahun 2023

#### CATATAN :

- Batas Administrasi (Batas Provinsi, Batas Kabupaten/Kota, Batas Kecamatan dan Batas Desa/Kelurahan) Merupakan Batas Indikatif






# DINAS PERUMAHAN RAKYAT DAN KAWASAN PERMUKIMAN ACEH

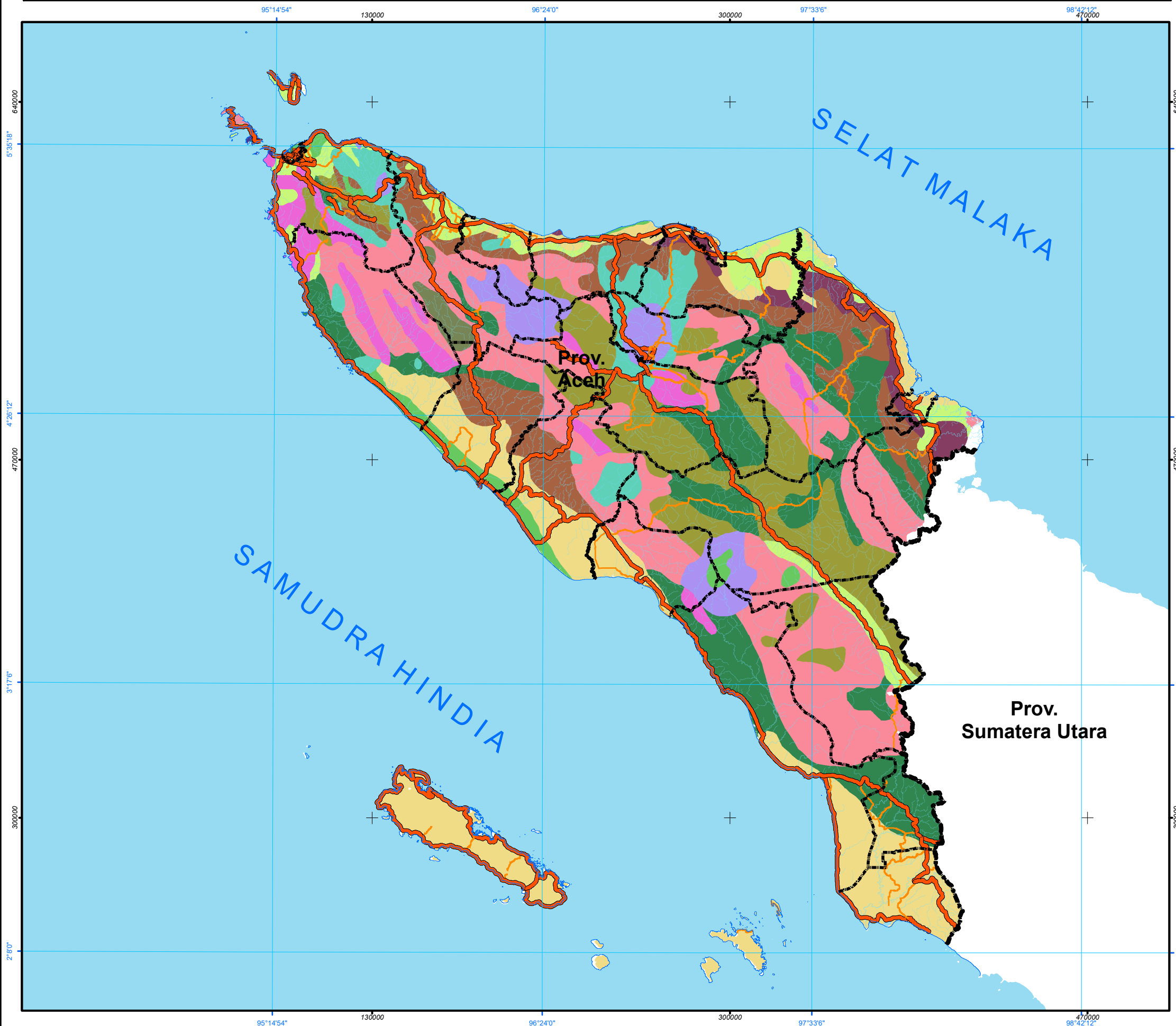
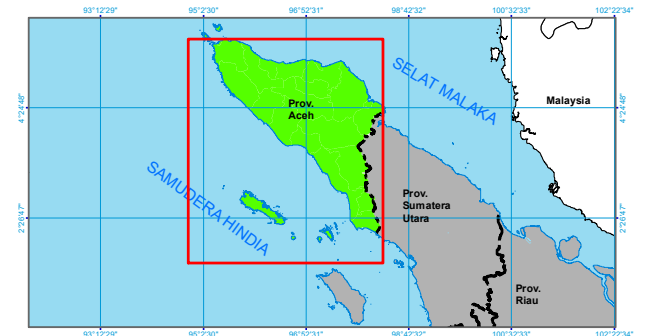


## RENCANA PEMBANGUNAN DAN PENGEMBANGAN PERUMAHAN DAN KAWASAN PERMUKIMAN (RP3KP)

### PETA JENIS TANAH PROVINSI ACEH



#### DIAGRAM LOKASI



#### KETERANGAN

##### Ibukota Pemerintahan

- ⊙ Ibu Kota Provinsi
- Ibu Kota Kabupaten

##### Batas Administrasi

- ▬▬▬ Batas Provinsi
- ▬▬▬ Batas Kabupaten
- Garis Pantai

##### Perairan

- ▭ Pantai
- ▭ Danau
- ▭ Sungai

##### JARINGAN JALAN

- ▬ Jalan Arteri Primer
- ▬ Jalan Kolektor Primer
- ▬ Jaringan Jalur Kereta Api

##### JENIS TANAH

- ▭ Aluvial
- ▭ Andosol
- ▭ Hidromorf Kelabu
- ▭ Komplek Podsolik Coklat, Podsol dan Litosol
- ▭ Komplek Podsolik Merah Kuning dan Latosol dan Lito
- ▭ Komplek Podsolik Merah Kuning dan Litosol
- ▭ Komplek Rensing dan Litosol
- ▭ Latosol
- ▭ Organosol dan Gle Humus
- ▭ Podsolik Merah Kuning
- ▭ Posolik Merah Kuning
- ▭ Regosol
- ▭ Rensing

##### SUMBER DATA :

- Draft RTRWP Prov. Aceh
- Peta RBI Tahun 2018
- Peta KSP BIG Tahun 2023

##### CATATAN :

- Batas Administrasi (Batas Provinsi, Batas Kabupaten/Kota, Batas Kecamatan dan Batas Desa/Kelurahan) Merupakan Batas Indikatif




# DINAS PERUMAHAN RAKYAT DAN KAWASAN PERMUKIMAN ACEH

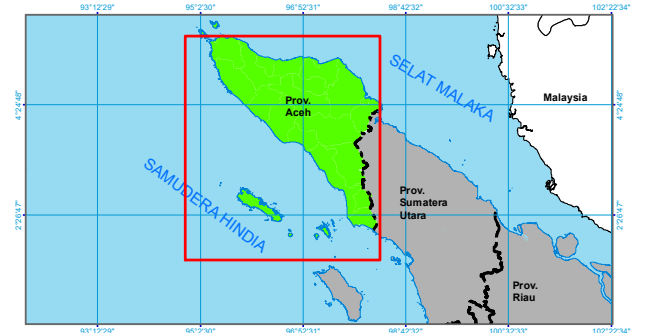


## RENCANA PEMBANGUNAN DAN PENGEMBANGAN PERUMAHAN DAN KAWASAN PERMUKIMAN (RP3KP)

### PETA HIDROGEOLOGI PROVINSI ACEH



#### DIAGRAM LOKASI



□ Lokasi Yang Dipetakan

#### KETERANGAN

##### Ibukota Pemerintahan

- ⊙ Ibu Kota Provinsi
- Ibu Kota Kabupaten

##### Batas Administrasi

- ▬▬▬ Batas Provinsi
- ▬▬▬ Batas Kabupaten
- Garis Pantai

##### Perairan

- ▭ Pantai
- ▭ Danau
- ▭ Sungai

##### JARINGAN JALAN

- ▬ Jalan Arteri Primer
- ▬ Jalan Kolektor Primer
- ▬ Jaringan Jalur Kereta Api

##### HIDROGEOLOGI

- ▭ <all other values>
- ▭ Batuan Malihan Dan Beku
- ▭ Batuan Padu
- ▭ Batuan Vulkanik
- ▭ Batugamping
- ▭ Endapan Lepas
- ▭ Perairan

##### SUMBER DATA :

- Draft RTRWP Prov. Aceh
- Peta RBI Tahun 2018
- Peta KSP BIG Tahun 2023

##### CATATAN :

- Batas Administrasi (Batas Provinsi, Batas Kabupaten/Kota, Batas Kecamatan dan Batas Desa/Kelurahan) Merupakan Batas Indikatif





# DINAS PERUMAHAN RAKYAT DAN KAWASAN PERMUKIMAN ACEH



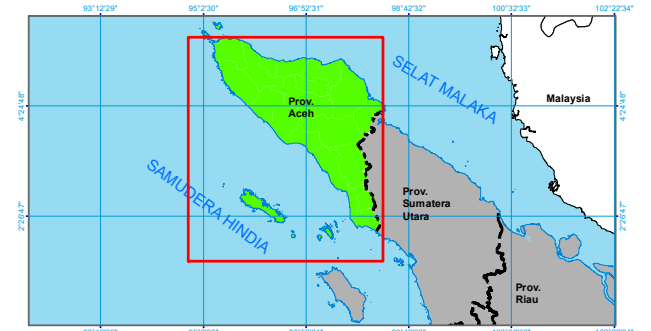
## RENCANA PEMBANGUNAN DAN PENGEMBANGAN PERUMAHAN DAN KAWASAN PERMUKIMAN (RP3KP)

### PETA CURAH HUJAN PROVINSI ACEH

SKALA 1:1.900.000

Proyeksi : Transverse Mercator  
 Sistem Grid : Grid Geografi dan Grid UTM Zona 46N  
 Datum Horizontal : Datum WGS 1984  
 Datum Vertikal : Geoid EGM 2008

#### DIAGRAM LOKASI



Lokasi Yang Dipetakan

#### KETERANGAN

##### Ibukota Pemerintahan

- ⊙ Ibu Kota Provinsi
- Ibu Kota Kabupaten

##### Batas Administrasi

- ▬▬▬ Batas Provinsi
- ▬▬▬ Batas Kabupaten
- Garis Pantai

##### Perairan

- ▭ Pantai
- ▭ Danau
- ▭ Sungai

##### JARINGAN JALAN

- ▬ Jalan Arteri Primer
- ▬ Jalan Kolektor Primer
- ▬ Jaringan Jalur Kereta Api

##### CURAH HUJAN

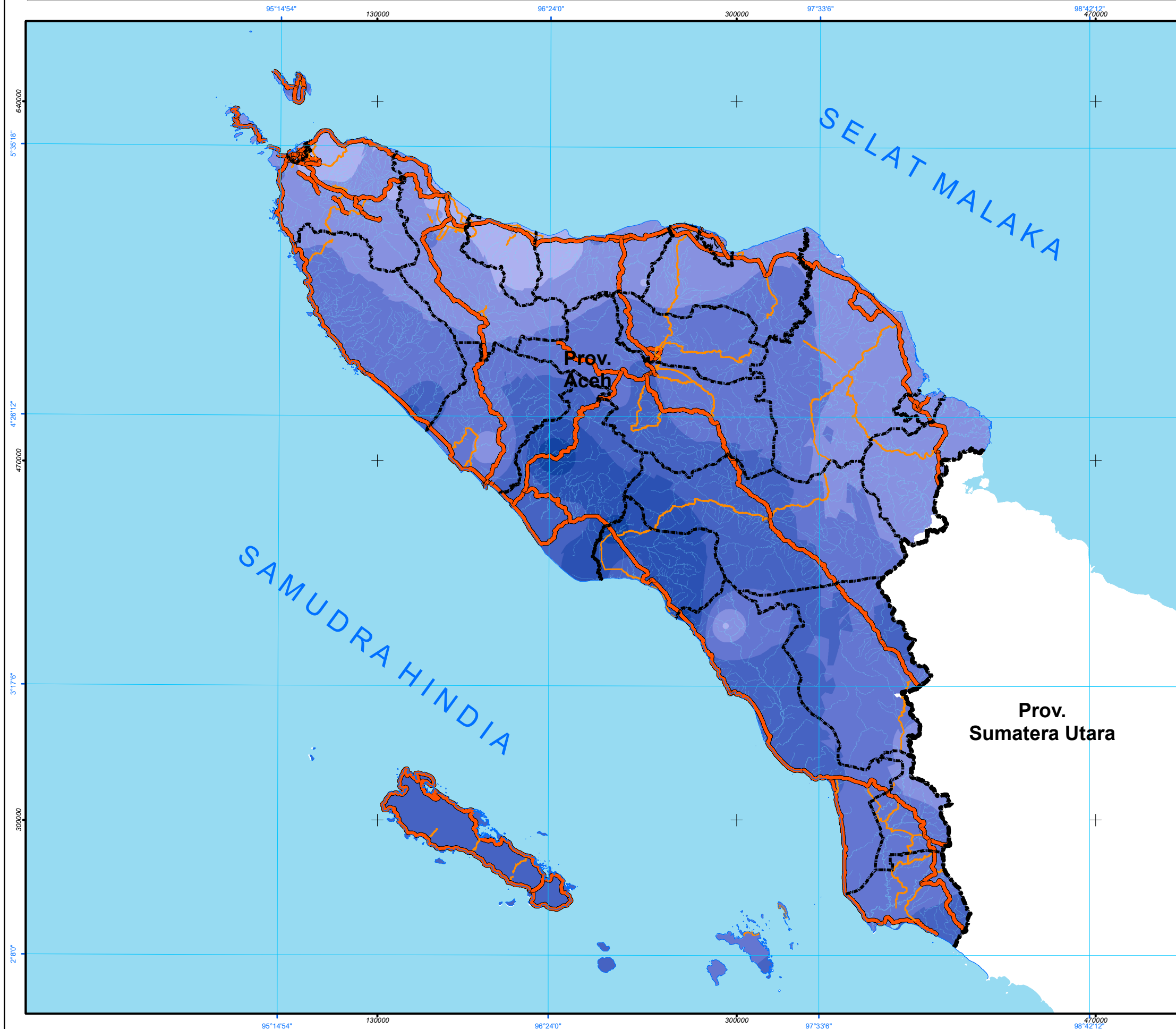
- 500-1000 mm/tahun
- 1000-1500 mm/tahun
- 1500-2000 mm/tahun
- 2000-2500 mm/tahun
- 2500-3000 mm/tahun
- 3000-3500 mm/tahun
- 3500-4000 mm/tahun
- 4000-4500 mm/tahun

#### SUMBER DATA :

- Draft RTRWP Prov. Aceh
- Peta RBI Tahun 2018
- Peta KSP BIG Tahun 2023

#### CATATAN :

- Batas Administrasi (Batas Provinsi, Batas Kabupaten/Kota, Batas Kecamatan dan Batas Desa/Kelurahan) Merupakan Batas Indikatif






# DINAS PERUMAHAN RAKYAT DAN KAWASAN PERMUKIMAN ACEH

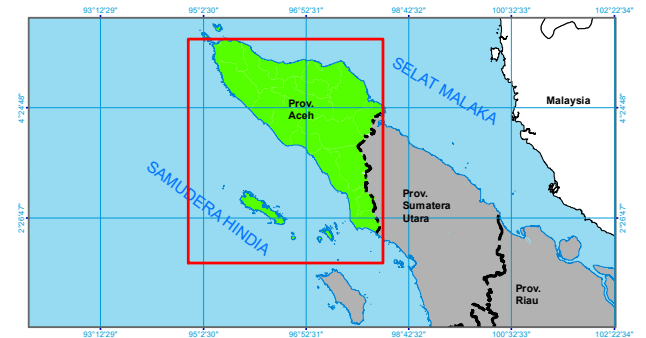


## RENCANA PEMBANGUNAN DAN PENGEMBANGAN PERUMAHAN DAN KAWASAN PERMUKIMAN (RP3KP)

### PETA SATUAN KEMAMPUAN LAHAN PROVINSI ACEH



#### DIAGRAM LOKASI



□ Lokasi Yang Dipetakan

#### KETERANGAN

##### Ibukota Pemerintahan

- ⊙ Ibu Kota Provinsi
- Ibu Kota Kabupaten

##### Batas Administrasi

- ▬▬▬ Batas Provinsi
- ▬▬▬ Batas Kabupaten
- Garis Pantai

##### Perairan

- ▭ Pantai
- ▭ Danau
- ▭ Sungai

##### JARINGAN JALAN

- ▬ Jalan Arteri Primer
- ▬ Jalan Kolektor Primer
- ▬ Jaringan Jalur Kereta Api

##### SATUAN KEMAMPUAN LAHAN

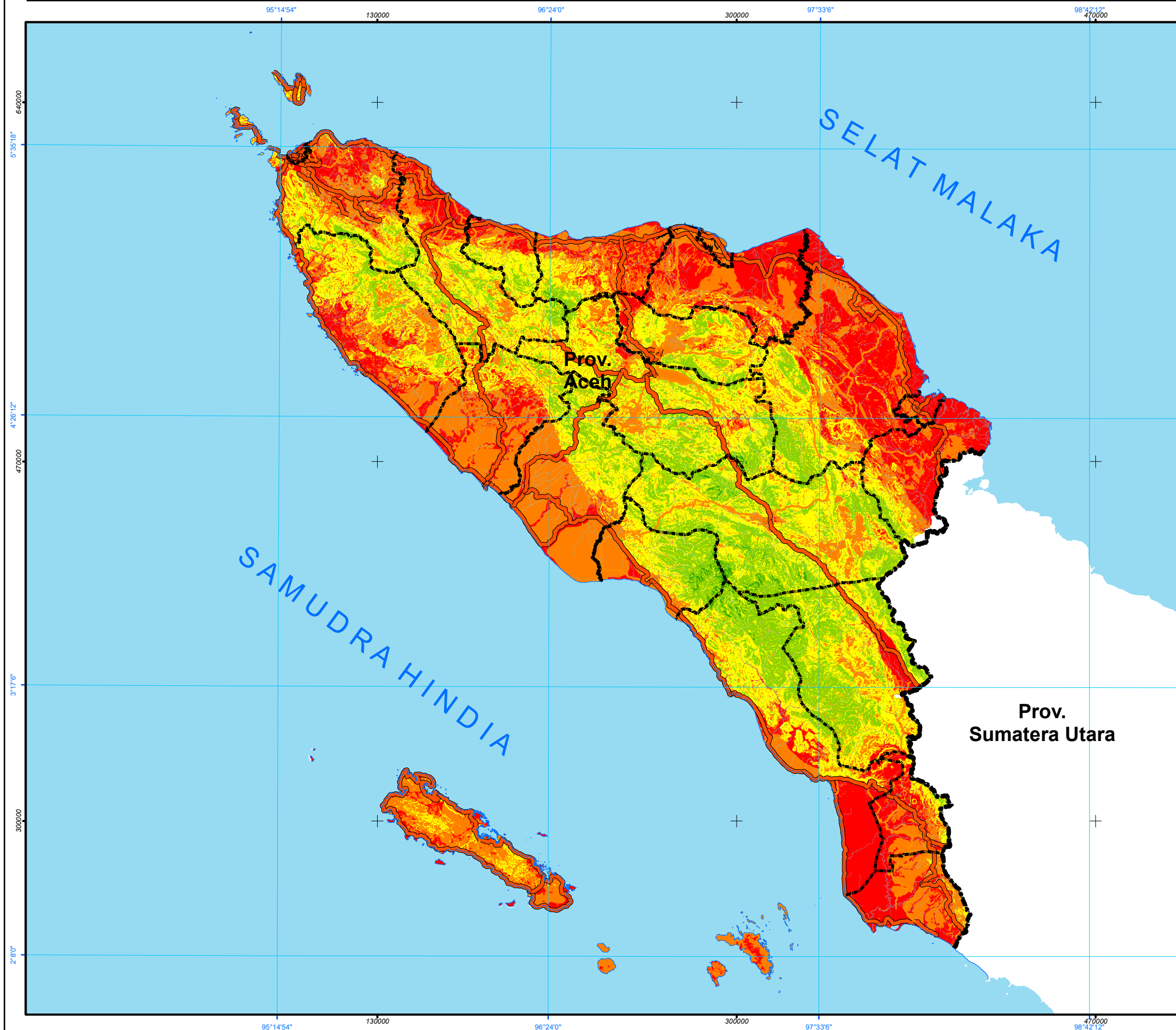
- ▭ Kemampuan Lahan Sangat Rendah
- ▭ Kemampuan Lahan Rendah
- ▭ Kemampuan Lahan Sedang
- ▭ Kemampuan Lahan Tinggi
- ▭ Kemampuan Lahan Sangat Tinggi

##### SUMBER DATA :

- Draft RTRWP Prov. Aceh
- Peta RBI Tahun 2018
- Peta KSP BIG Tahun 2023

##### CATATAN :

- Batas Administrasi (Batas Provinsi, Batas Kabupaten/Kota, Batas Kecamatan dan Batas Desa/Kelurahan) Merupakan Batas Indikatif





# DINAS PERUMAHAN RAKYAT DAN KAWASAN PERMUKIMAN ACEH



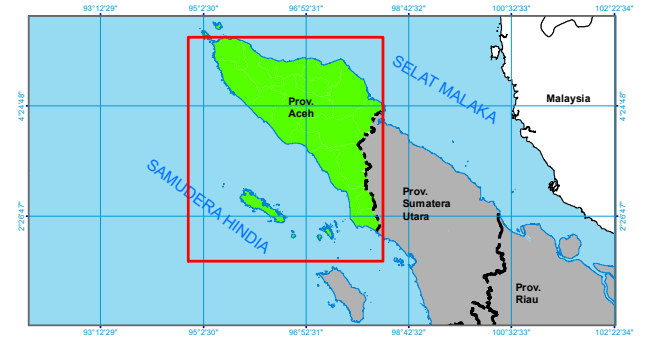
## RENCANA PEMBANGUNAN DAN PENGEMBANGAN PERUMAHAN DAN KAWASAN PERMUKIMAN (RP3KP)

### PETA RAWAN BENCANA BANJIR PROVINSI ACEH

SKALA 1:1.900.000

Proyeksi : Transverse Mercator  
Sistem Grid : Grid Geografi dan Grid UTM Zona 46N  
Datum Horizontal : Datum WGS 1984  
Datum Vertikal : Geoid EGM 2008

#### DIAGRAM LOKASI



#### KETERANGAN

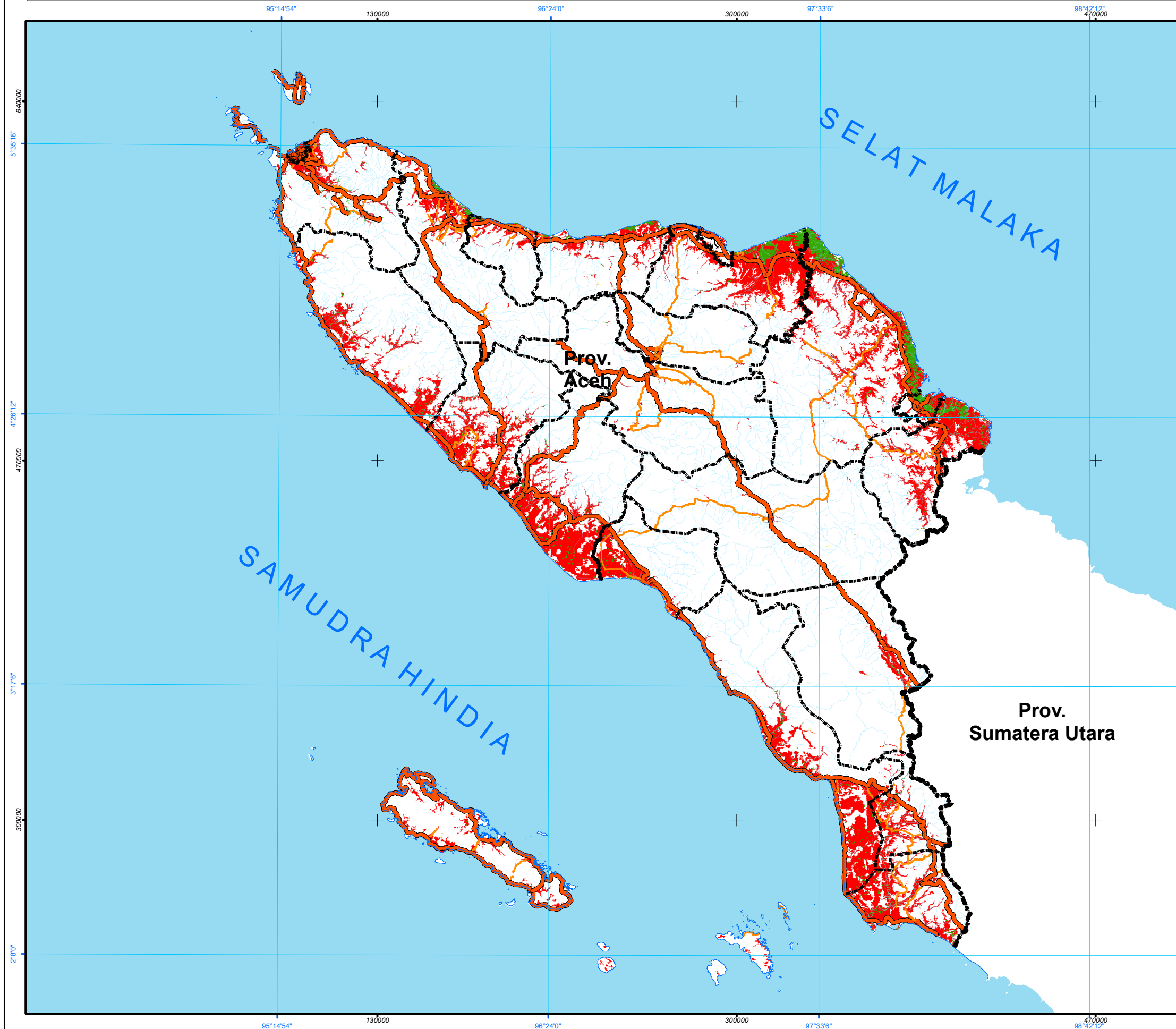
- Ibukota Pemerintahan**
- Ibu Kota Provinsi
  - Ibu Kota Kabupaten
- Batas Administrasi**
- Batas Provinsi
  - Batas Kabupaten
  - Garis Pantai
- Perairan**
- Pantai
  - Danau
  - Sungai
- JARINGAN JALAN**
- Jalan Arteri Primer
  - Jalan Kolektor Primer
  - Jaringan Jalur Kereta Api
- RAWAN BENCANA BANJIR**
- Banjir Rendah
  - Banjir Sedang
  - Banjir Tinggi

SUMBER DATA :

- Draft RTRWP Prov. Aceh
- Peta RBI Tahun 2018
- Peta KSP BIG Tahun 2023

#### CATATAN :

- Batas Administrasi (Batas Provinsi, Batas Kabupaten/Kota, Batas Kecamatan dan Batas Desa/Kelurahan) Merupakan Batas Indikatif






# DINAS PERUMAHAN RAKYAT DAN KAWASAN PERMUKIMAN ACEH

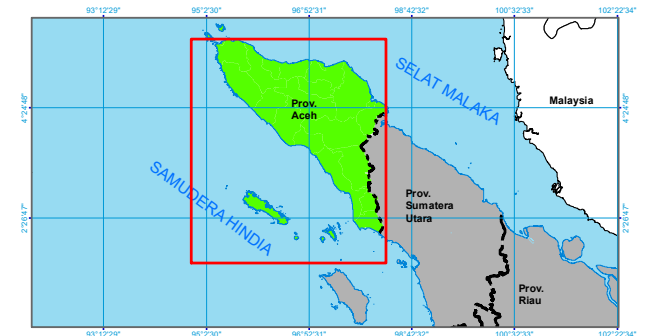


## RENCANA PEMBANGUNAN DAN PENGEMBANGAN PERUMAHAN DAN KAWASAN PERMUKIMAN (RP3KP)

### PETA RAWAN BENCANA BANJIR BANDANG PROVINSI ACEH



#### DIAGRAM LOKASI



#### KETERANGAN

##### Ibukota Pemerintahan

- Ibu Kota Provinsi
- Ibu Kota Kabupaten

##### Batas Administrasi

- Batas Provinsi
- Batas Kabupaten
- Garis Pantai

##### Perairan

- Pantai
- Danau
- Sungai

##### JARINGAN JALAN

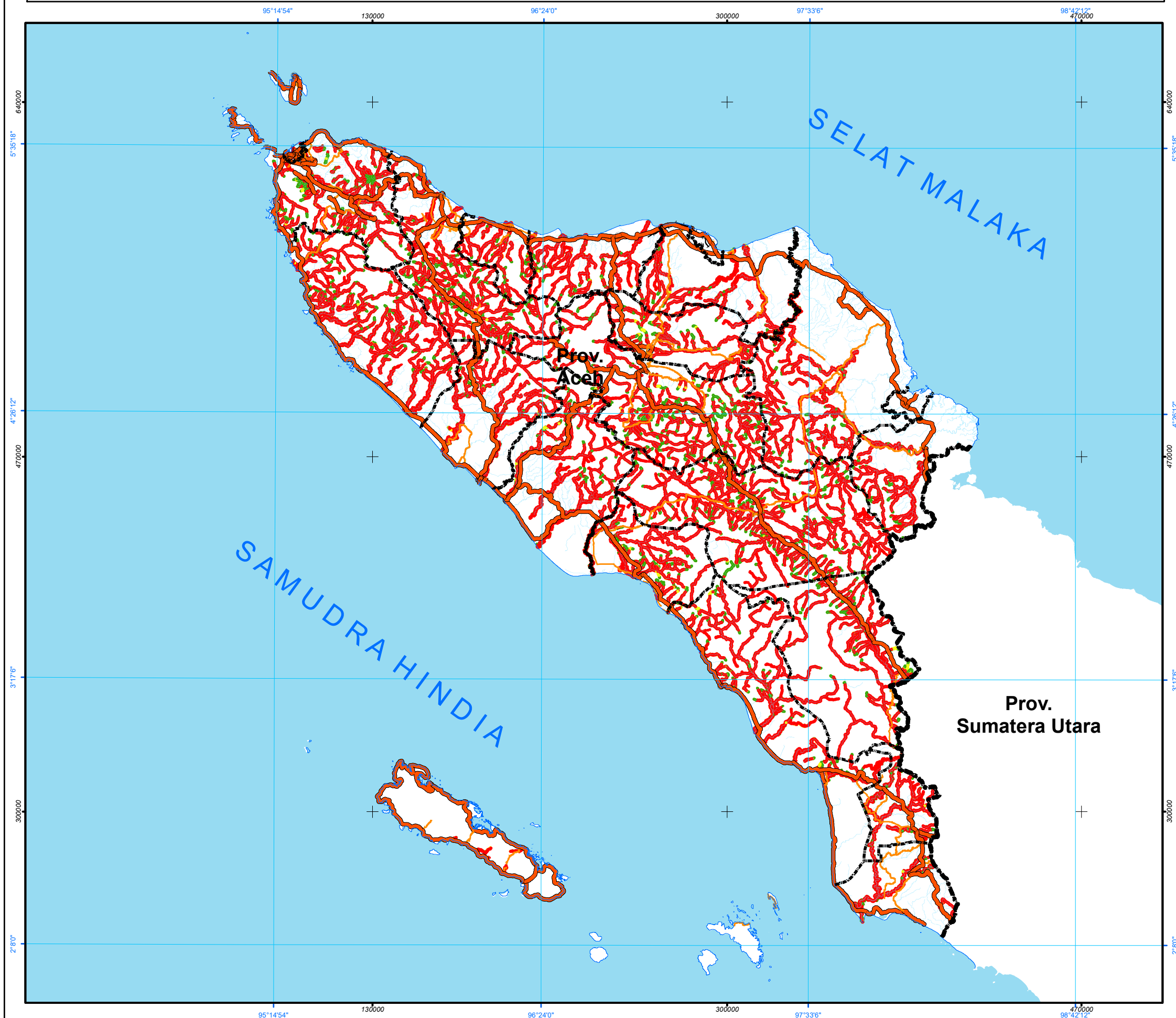
- Jalan Arteri Primer
- Jalan Kolektor Primer
- Jaringan Jalur Kereta Api

##### RAWAN BENCANA BANJIR BANDANG

- Banjir Bandang Rendah
- Banjir Bandang Sedang
- Banjir Bandang Tinggi

SUMBER DATA :  
 - Draft RTRWP Prov. Aceh  
 - Peta RBI Tahun 2018  
 - Peta KSP BIG Tahun 2023

CATATAN :  
 - Batas Administrasi (Batas Provinsi, Batas Kabupaten/Kota, Batas Kecamatan dan Batas Desa/Kelurahan) Merupakan Batas Indikatif





# DINAS PERUMAHAN RAKYAT DAN KAWASAN PERMUKIMAN ACEH

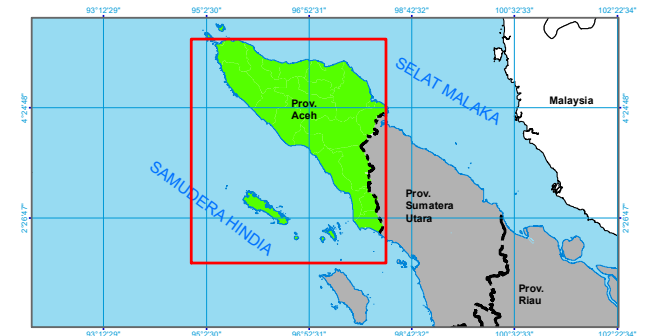


## RENCANA PEMBANGUNAN DAN PENGEMBANGAN PERUMAHAN DAN KAWASAN PERMUKIMAN (RP3KP)

### PETA RAWAN BENCANA TSUNAMI PROVINSI ACEH

U SKALA 1:1.900.000  
 0 10 20 40 60 80 km  
 Proyeksi : Transverse Mercator  
 Sistem Grid : Grid Geografi dan Grid UTM Zona 46N  
 Datum Horizontal : Datum WGS 1984  
 Datum Vertikal : Geoid EGM 2008

#### DIAGRAM LOKASI



□ Lokasi Yang Dipetakan

#### KETERANGAN

##### Ibukota Pemerintahan

- ⊙ Ibu Kota Provinsi
- Ibu Kota Kabupaten

##### Batas Administrasi

- ▬▬▬ Batas Provinsi
- ▬▬▬ Batas Kabupaten
- Garis Pantai

##### Perairan

- 🌊 Pantai
- 🌊 Danau
- 🌊 Sungai

##### JARINGAN JALAN

- Jalan Arteri Primer
- Jalan Kolektor Primer
- ▬▬▬ Jaringan Jalur Kereta Api

##### RAWAN BENCANA STUNAMI

- 🟢 Tsunami Rendah
- 🟡 Tsunami Sedang
- 🔴 Tsunami Tinggi

SUMBER DATA :

- Draft RTRWP Prov. Aceh
- Peta RBI Tahun 2018
- Peta KSP BIG Tahun 2023

CATATAN :

- Batas Administrasi (Batas Provinsi, Batas Kabupaten/Kota, Batas Kecamatan dan Batas Desa/Kelurahan) Merupakan Batas Indikatif





# DINAS PERUMAHAN RAKYAT DAN KAWASAN PERMUKIMAN ACEH



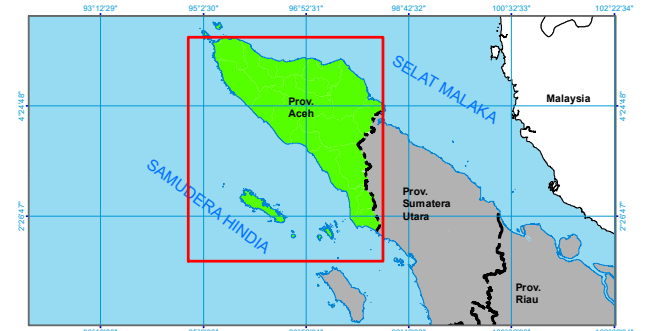
## RENCANA PEMBANGUNAN DAN PENGEMBANGAN PERUMAHAN DAN KAWASAN PERMUKIMAN (RP3KP)

### PETA KAWASA HUTAN PROVINSI ACEH

SKALA 1:1.900.000

Proyeksi : Transverse Mercator  
 Sistem Grid : Grid Geografi dan Grid UTM Zona 46N  
 Datum Horizontal : Datum WGS 1984  
 Datum Vertikal : Geoid EGM 2008

#### DIAGRAM LOKASI



□ Lokasi Yang Dipetakan

#### KETERANGAN

- |                             |                           |                 |
|-----------------------------|---------------------------|-----------------|
| <b>Ibukota Pemerintahan</b> | <b>Batas Administrasi</b> | <b>Perairan</b> |
| ○ Ibu Kota Provinsi         | ■ Batas Provinsi          | ■ Pantai        |
| ○ Ibu Kota Kabupaten        | ■ Batas Kabupaten         | ■ Danau         |
|                             | — Garis Pantai            | ■ Sungai        |

#### JARINGAN JALAN

- Jalan Arteri Primer
- Jalan Kolektor Primer
- Jaringan Jalur Kereta Api

#### KAWASAN HUTAN

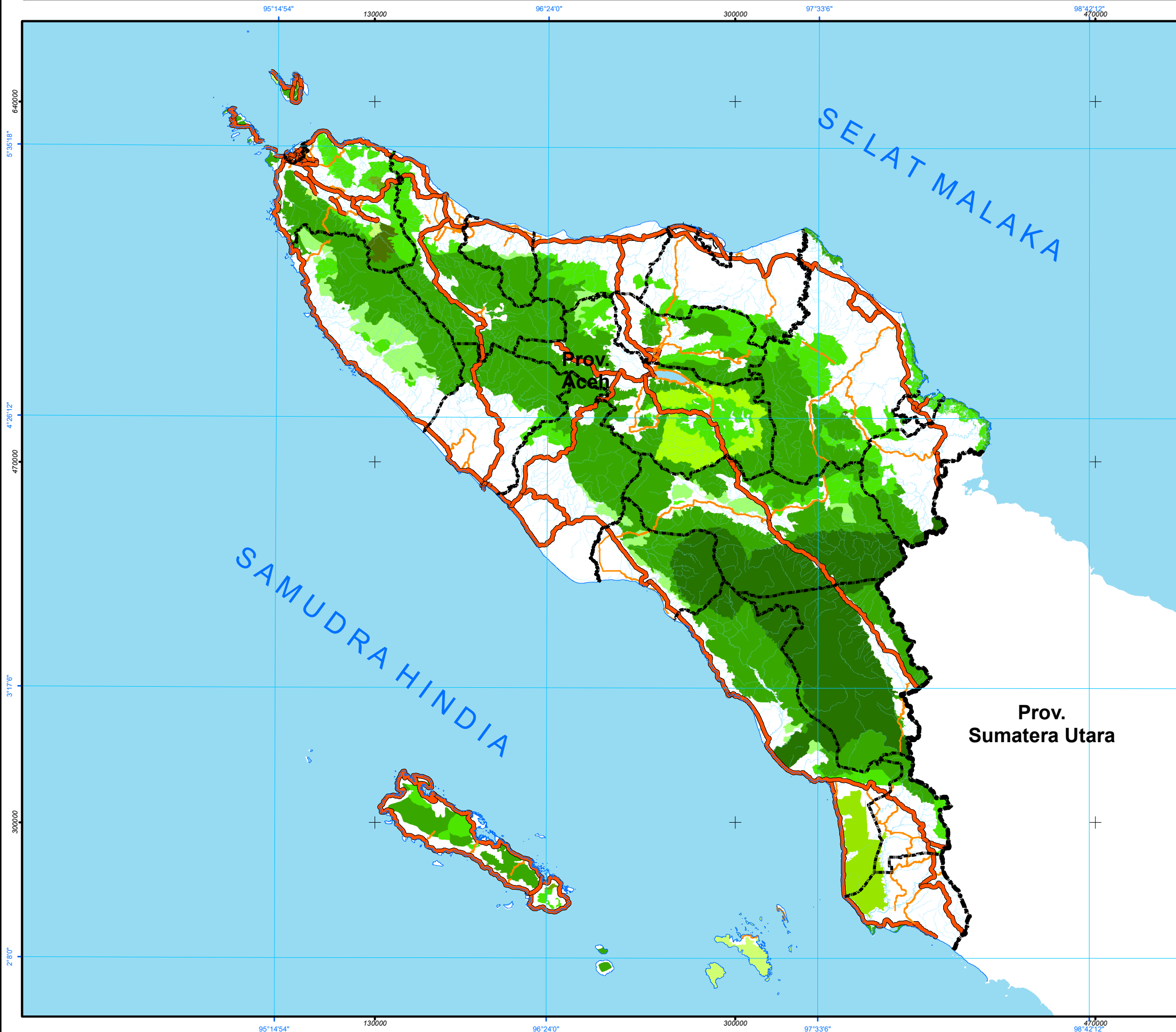
- Taman Nasional
- Hutan Lindung
- Hutan Produksi
- Hutan Produksi Konversi
- Hutan Produksi Terbatas
- Cagar Alam
- Taman Hutan Raya
- Suaka Margasatwa
- Taman Buru
- Taman Wisata Alam
- Cagar Alam Laut
- Taman Wisata Alam/Hutan Wisata Laut
- Badan Air

#### SUMBER DATA :

- Draft RTRWP Prov. Aceh
- Peta RBI Tahun 2018
- Peta KSP BIG Tahun 2023

#### CATATAN :

- Batas Administrasi (Batas Provinsi, Batas Kabupaten/Kota, Batas Kecamatan dan Batas Desa/Kelurahan) Merupakan Batas Indikatif





# DINAS PERUMAHAN RAKYAT DAN KAWASAN PERMUKIMAN ACEH



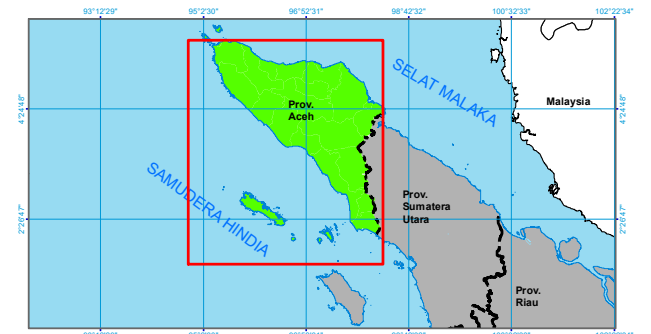
## RENCANA PEMBANGUNAN DAN PENGEMBANGAN PERUMAHAN DAN KAWASAN PERMUKIMAN (RP3KP)

### PETA LAHAN BAKU SAWAH PROVINSI ACEH

SKALA 1:1.900.000

Proyeksi : Transverse Mercator  
 Sistem Grid : Grid Geografi dan Grid UTM Zona 46N  
 Datum Horizontal : Datum WGS 1984  
 Datum Vertikal : Geoid EGM 2008

#### DIAGRAM LOKASI



Lokasi Yang Dipetakan

#### KETERANGAN

##### Ibukota Pemerintahan

- ⊙ Ibu Kota Provinsi
- Ibu Kota Kabupaten

##### Batas Administrasi

- ▬▬▬ Batas Provinsi
- ▬▬▬ Batas Kabupaten
- Garis Pantai

##### Perairan

- 🌊 Pantai
- 🌊 Danau
- 🌊 Sungai

##### JARINGAN JALAN

- Jalan Arteri Primer
- Jalan Kolektor Primer
- ⚓ Jaringan Jalur Kereta Api

##### LAHAN BAKU SAWAH

- 🟩 Lahan Baku Sawah

#### SUMBER DATA :

- Draft RTRWP Prov. Aceh
- Peta RBI Tahun 2018
- Peta KSP BIG Tahun 2023

#### CATATAN :

- Batas Administrasi (Batas Provinsi, Batas Kabupaten/Kota, Batas Kecamatan dan Batas Desa/Kelurahan) Merupakan Batas Indikatif






# DINAS PERUMAHAN RAKYAT DAN KAWASAN PERMUKIMAN ACEH

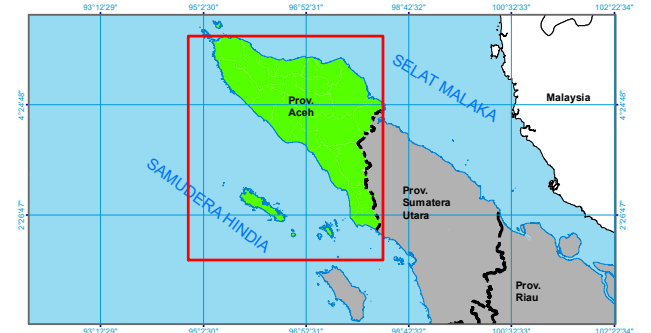


## RENCANA PEMBANGUNAN DAN PENGEMBANGAN PERUMAHAN DAN KAWASAN PERMUKIMAN (RP3KP)

### PETA KAWASAN LINDUNG GAMBUT PROVINSI ACEH



#### DIAGRAM LOKASI



□ Lokasi Yang Dipetakan

#### KETERANGAN

##### Ibukota Pemerintahan

- ⊙ Ibu Kota Provinsi
- Ibu Kota Kabupaten

##### Batas Administrasi

- ▬▬▬ Batas Provinsi
- ▬▬▬ Batas Kabupaten
- Garis Pantai

##### Perairan

- ▭ Pantai
- ▭ Danau
- ▭ Sungai

##### JARINGAN JALAN

- ▬ Jalan Arteri Primer
- ▬ Jalan Kolektor Primer
- ▬ Jaringan Jalur Kereta Api

##### KAWASAN LINDUNG GAMBUT

- ▭ Kawasan Gambut

SUMBER DATA :  
 - Draft RTRWP Prov. Aceh  
 - Peta RBI Tahun 2018  
 - Peta KSP BIG Tahun 2023

CATATAN :  
 - Batas Administrasi (Batas Provinsi, Batas Kabupaten/Kota, Batas Kecamatan dan Batas Desa/Kelurahan) Merupakan Batas Indikatif





# DINAS PERUMAHAN RAKYAT DAN KAWASAN PERMUKIMAN ACEH



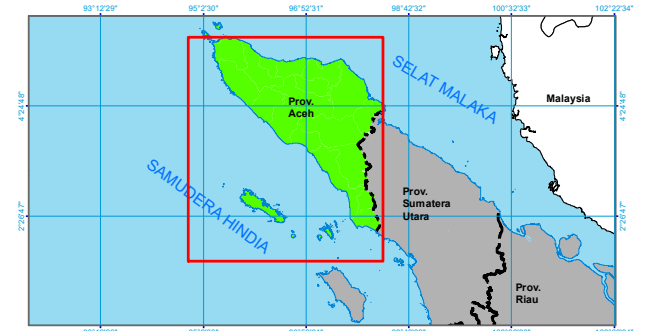
## RENCANA PEMBANGUNAN DAN PENGEMBANGAN PERUMAHAN DAN KAWASAN PERMUKIMAN (RP3KP)

### PETA RENCANA STRUKTUR RUANG PROVINSI ACEH

SKALA 1:1.900.000

Proyeksi : Transverse Mercator  
 Sistem Grid : Grid Geografi dan Grid UTM Zona 46N  
 Datum Horizontal : Datum WGS 1984  
 Datum Vertikal : Geoid EGM 2008

#### DIAGRAM LOKASI



□ Lokasi Yang Dipetakan

#### KETERANGAN

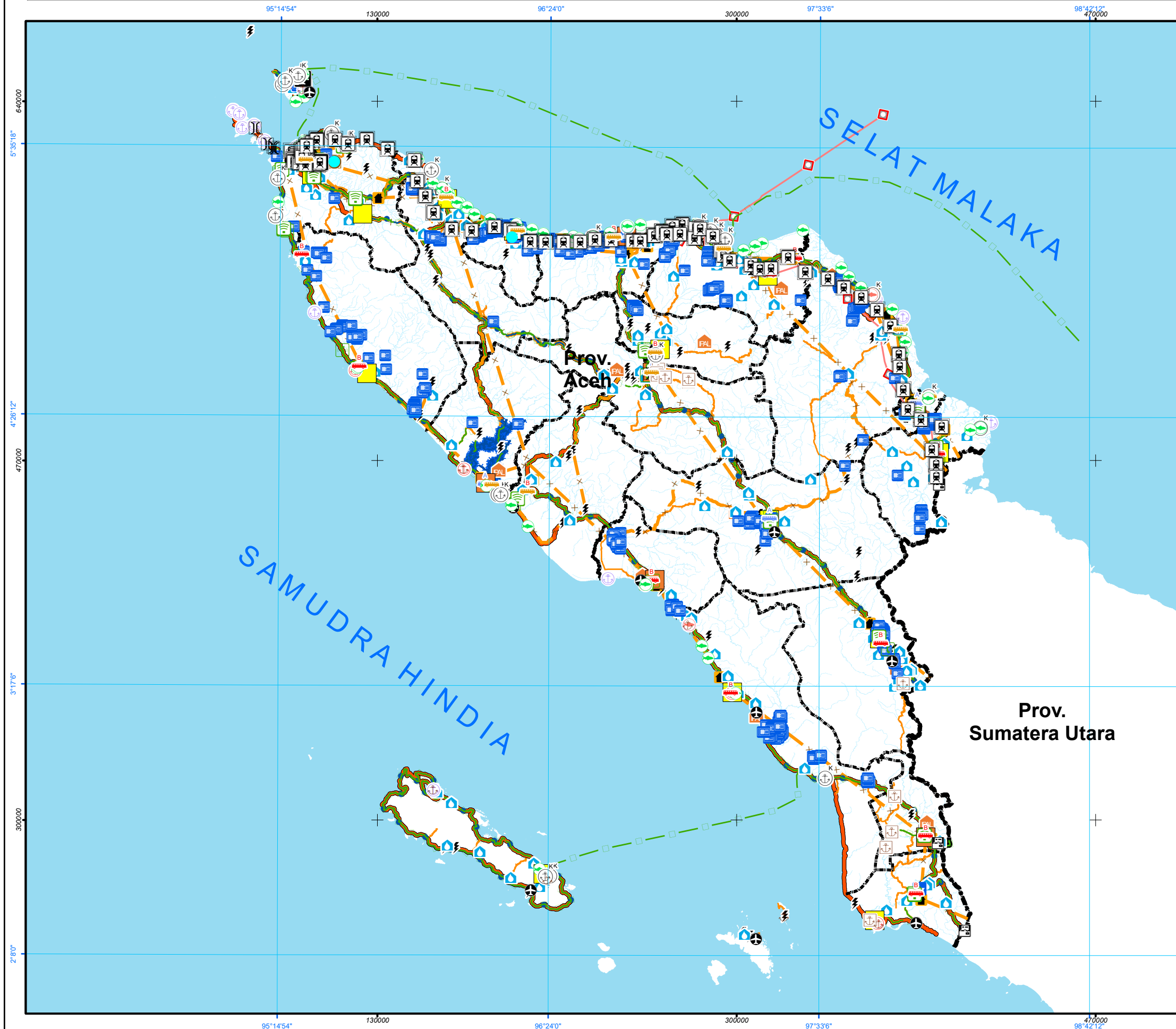
- |  |  |                 |
|--|--|-----------------|
| <b>Ibukota Pemerintahan</b>                | <b>Batas Administrasi</b>  | <b>Perairan</b> |
| ○ Ibu Kota Provinsi                        | ▬▬▬ Batas Provinsi   | ▬ Pantai        |
| ○ Ibu Kota Kabupaten                       | ▬▬▬ Batas Kabupaten  | ▬ Danau         |
| <b>Sistem Pusat Permukiman</b>             | <b>Sistem Jaringan Energi</b>                                    | ▬ Sungai        |
| ■ Pusat Kegiatan Nasional (PKN)            | ▬ Jaringan Minyak dan Gas Bumi                                   |                 |
| ■ Pusat Kegiatan Strategis Nasional (PKSN) | ✕ Jaringan Transmisi Tenaga Listrik Antarsistem                  |                 |
| ■ Pusat Kegiatan Wilayah (PKW)             | ⚡ Gardu Listrik  |                 |
| ■ Pusat Kegiatan Lokal (PKL)               | ⚡ Infrastruktur Pembangkitan Tenaga Listrik dan Sarana Pendukung |                 |
| <b>Sistem Jaringan Transportasi</b>        | <b>Sistem Jaringan Telekomunikasi</b>                            |                 |
| ▬ Jalan Arteri Primer                      | ▬ Jaringan Tetap   |                 |
| ▬ Jalan Kolektor Primer                    | ▬ Infrastruktur Jaringan Tetap                                   |                 |
| ▬ Jaringan Jalur Kereta Api                | ▬ Jaringan Bergerak  |                 |
| ▬ Terminal Penumpang Tipe B                | <b>Sistem Jaringan Sumber Daya Air</b>                           |                 |
| ▬ Terminal Penumpang Tipe A                | ▬ Sistem Jaringan Irigasi  |                 |
| ▬ Terminal Khusus                          | ▬ Bangunan Pengendalian Banjir                                   |                 |
| ▬ Terminal Barang                          | ▬ Bangunan Sumber Daya Air                                       |                 |
| ▬ Stasiun Kereta Api                       | <b>Sistem Jaringan Prasarana Lainnya</b>                         |                 |
| ▬ Pelabuhan Utama                          | ▬ Infrastruktur Sistem Penyediaan Air Minum (SPAM)               |                 |
| ▬ Pelabuhan Sungai dan Danau               | ▬ Infrastruktur Sistem Pengelolaan Air Limbah (SPAL)             |                 |
| ▬ Pelabuhan Perikanan Samudera             | ▬ Infrastruktur Sistem Penyediaan Air Minum (SPAM)               |                 |
| ▬ Pelabuhan Perikanan Nusantara            | ▬ Sistem Jaringan Persampahan                                    |                 |
| ▬ Pelabuhan Penyeberangan                  | ▬ Sistem Pengelolaan Limbah Bahan Berbahaya dan Beracun (B3)     |                 |
| ▬ Pelabuhan Pengumpul                      |  |                 |
| ▬ Pelabuhan Pengumpan                      |  |                 |
| ▬ Pangkalan Pendaratan Ikan                |  |                 |
| ▬ Jembatan Timbang                         |  |                 |
| ▬ Jembatan                                 |  |                 |
| ▬ Bandar Udara Pengumpul                   |  |                 |
| ▬ Bandar Udara Pengumpan                   |  |                 |
| ▬ Bandar Udara Khusus                      |  |                 |

#### SUMBER DATA :

- Draft RTRWP Prov. Aceh
- Peta RBI Tahun 2018
- Peta KSP BIG Tahun 2023

#### CATATAN :

- Batas Administrasi (Batas Provinsi, Batas Kabupaten/Kota, Batas Kecamatan dan Batas Desa/Kelurahan) Merupakan Batas Indikatif






# DINAS PERUMAHAN RAKYAT DAN KAWASAN PERMUKIMAN ACEH

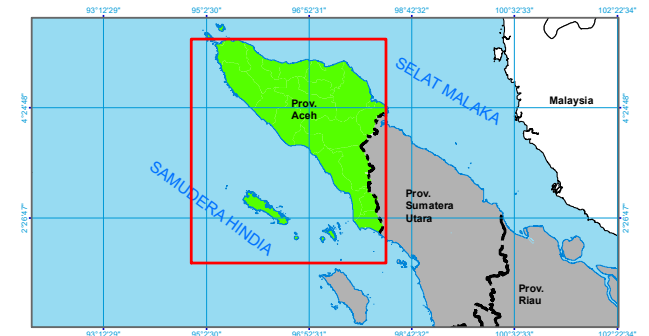


## RENCANA PEMBANGUNAN DAN PENGEMBANGAN PERUMAHAN DAN KAWASAN PERMUKIMAN (RP3KP)

### PETA TIPOLOGI WILAYAH PERMUKIMAN PROVINSI ACEH



#### DIAGRAM LOKASI



□ Lokasi Yang Dipetakan

#### KETERANGAN

##### Ibukota Pemerintahan

- Ibu Kota Provinsi
- Ibu Kota Kabupaten

##### Batas Administrasi

- ▬▬▬ Batas Provinsi
- ▬▬▬ Batas Kabupaten

##### Perairan

- ▬ Pantai
- ▬ Danau
- ▬ Sungai

##### JARINGAN JALAN

- ▬ Jalan Arteri Primer
- ▬ Jalan Kolektor Primer
- ▬ Jaringan Jalur Kereta Api

##### TIPOLOGI PERMUKIMAN

- ▬ Wilayah Pesisir
- ▬ Wilayah Dataran
- ▬ Wilayah Pegunungan

#### SUMBER DATA :

- Draft RTRWP Prov. Aceh
- Peta RBI Tahun 2018
- Peta KSP BIG Tahun 2023

#### CATATAN :

- Batas Administrasi (Batas Provinsi, Batas Kabupaten/Kota, Batas Kecamatan dan Batas Desa/Kelurahan) Merupakan Batas Indikatif






# DINAS PERUMAHAN RAKYAT DAN KAWASAN PERMUKIMAN ACEH

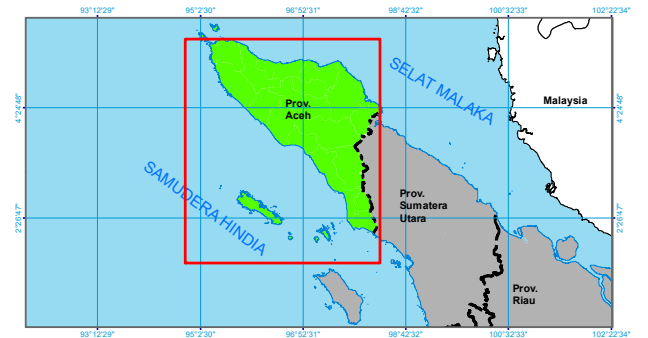


## RENCANA PEMBANGUNAN DAN PENGEMBANGAN PERUMAHAN DAN KAWASAN PERMUKIMAN (RP3KP)

### PETA NEGATIVE LIST PROVINSI ACEH



#### DIAGRAM LOKASI



#### KETERANGAN

- |                             |                           |                 |
|-----------------------------|---------------------------|-----------------|
| <b>Ibukota Pemerintahan</b> | <b>Batas Administrasi</b> | <b>Perairan</b> |
| ○ Ibu Kota Provinsi         | ■ Batas Provinsi          | ■ Pantai        |
| ○ Ibu Kota Kabupaten        | ■ Batas Kabupaten         | ■ Danau         |
|                             |                           | ■ Sungai        |

#### JARINGAN JALAN

- Jalan Arteri Primer
- Jalan Kolektor Primer
- Jaringan Jalur Kereta Api

#### NEGATIVE LIST

- Kawasan Hidrologis Gambut
- Kawasan Hutan Adat
- Kawasan Hutan Produksi
- Kawasan Konservasi
- Kawasan Lindung Geologi
- Kawasan Perlindungan Setempat
- Kawasan yang Memberikan Perlindungan terhadap Kawasan Bawahannya
- LBS Terverifikasi

SUMBER DATA :  
 - Draft RTRWP Prov. Aceh  
 - Peta RBI Tahun 2018  
 - Peta KSP BIG Tahun 2023

CATATAN :  
 - Batas Administrasi (Batas Provinsi, Batas Kabupaten/Kota, Batas Kecamatan dan Batas Desa/Kelurahan) Merupakan Batas Indikatif



# DINAS PERUMAHAN RAKYAT DAN KAWASAN PERMUKIMAN ACEH



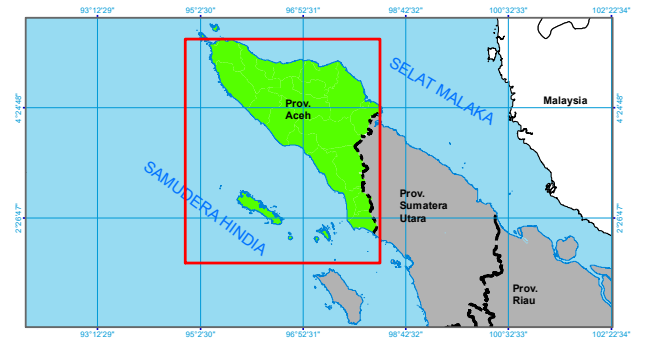
## RENCANA PEMBANGUNAN DAN PENGEMBANGAN PERUMAHAN DAN KAWASAN PERMUKIMAN (RP3KP)

### PETA PUSAT KEGIATAN LOKAL KAB. GAYO LUES PROVINSI ACEH

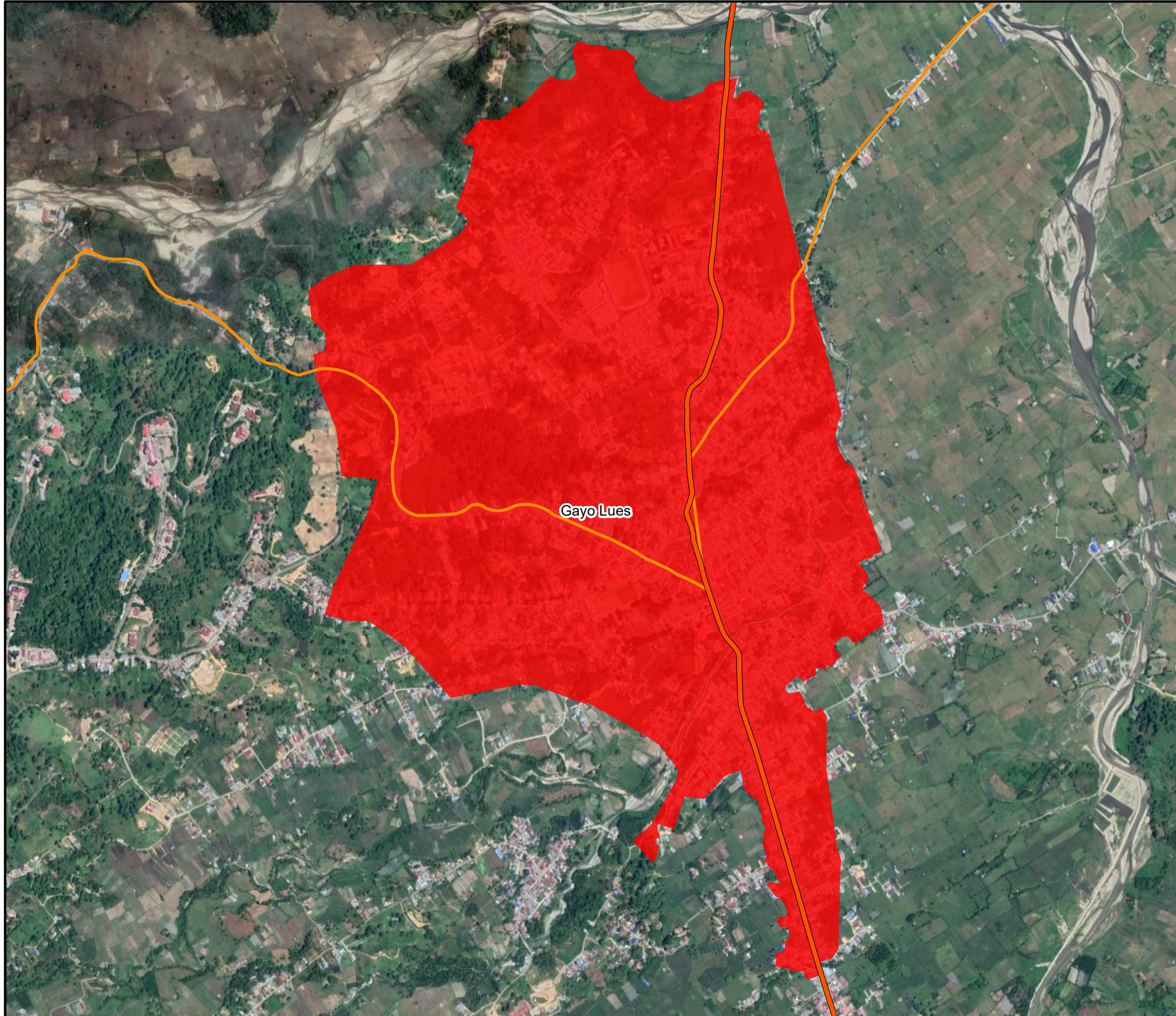
U SKALA 1:13.000  
 0 0.05 0.1 0.2 0.3 0.4 km

Proyeksi : ..... Transverse Mercator  
 Sistem Grid : ..... Grid Geografi dan Grid UTM Zona 46N  
 Datum Horizontal : ..... Datum WGS 1984  
 Datum Vertikal : ..... Geoid EGM 2008

#### DIAGRAM LOKASI



□ Lokasi Yang Dipetakan



#### KETERANGAN

##### Ibukota Pemerintahan

- ⊙ Ibu Kota Provinsi
- Ibu Kota Kabupaten

##### JARINGAN JALAN

- Jalan Arteri Primer
- Jalan Kolektor Primer
- ≡≡≡ Jaringan Jalur Kereta Api

##### PUSAT KEGIATAN LOKAL (PKL)

- Pusat kegiatan Lokal (PKL) Blangkejeren

##### Batas Administrasi

- ▬▬▬ Batas Provinsi
- ▬▬▬ Batas Kabupaten
- Garis Pantai

##### Perairan

- ▭ Pantai
- ▭ Danau
- ▭ Sungai

SUMBER DATA :  
 - Draft RTRWP Prov. Aceh  
 - Peta RBI Tahun 2018  
 - Peta KSP BIG Tahun 2023

#### CATATAN :

- Batas Administrasi (Batas Provinsi, Batas Kabupaten/Kota, Batas Kecamatan dan Batas Desa/Kelurahan) Merupakan Batas Indikatif

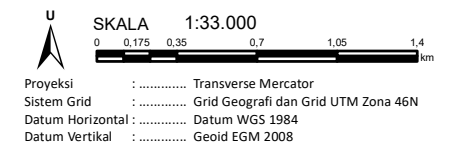


# DINAS PERUMAHAN RAKYAT DAN KAWASAN PERMUKIMAN ACEH

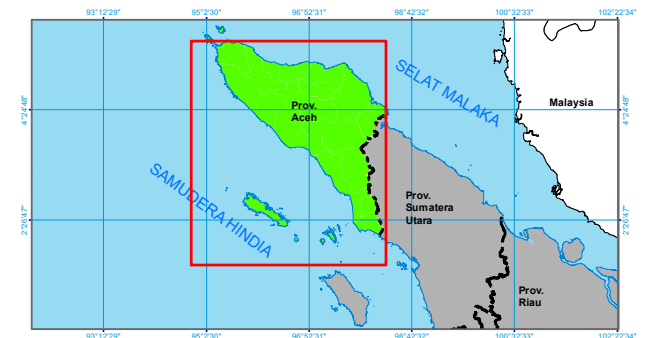


## RENCANA PEMBANGUNAN DAN PENGEMBANGAN PERUMAHAN DAN KAWASAN PERMUKIMAN (RP3KP)

### PETA PUSAT KEGIATAN LOKAL KAB. ACEH JAYA PROVINSI ACEH



#### DIAGRAM LOKASI



□ Lokasi Yang Dipetakan



#### KETERANGAN

##### Ibukota Pemerintahan

- ⊙ Ibu Kota Provinsi
- Ibu Kota Kabupaten

##### JARINGAN JALAN

- Jalan Arteri Primer
- Jalan Kolektor Primer
- Jaringan Jalur Kereta Api

##### PUSAT KEGIATAN LOKAL (PKL)

- Pusat kegiatan Lokal (PKL) Calang

##### Batas Administrasi

- Batas Provinsi
- Batas Kabupaten
- Garis Pantai

##### Perairan

- Pantai
- Danau
- Sungai

SUMBER DATA :  
- Draft RTRWP Prov. Aceh  
- Peta RBI Tahun 2018  
- Peta KSP BIG Tahun 2023

CATATAN :  
- Batas Administrasi (Batas Provinsi, Batas Kabupaten/Kota, Batas Kecamatan dan Batas Desa/Kelurahan) Merupakan Batas Indikatif

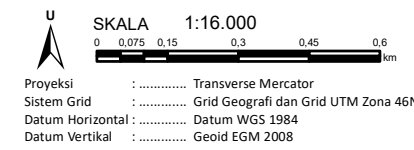


# DINAS PERUMAHAN RAKYAT DAN KAWASAN PERMUKIMAN ACEH

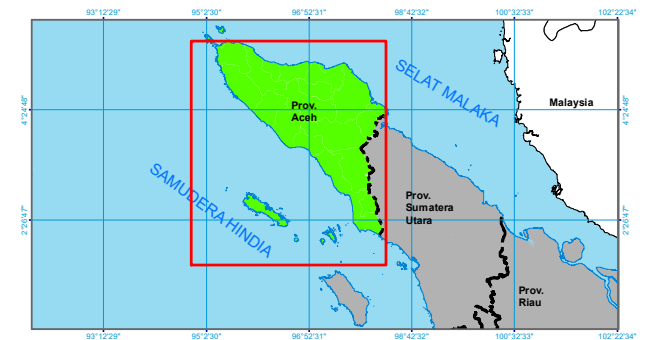


## RENCANA PEMBANGUNAN DAN PENGEMBANGAN PERUMAHAN DAN KAWASAN PERMUKIMAN (RP3KP)

### PETA PUSAT KEGIATAN LOKAL KAB. ACEH TIMUR PROVINSI ACEH



#### DIAGRAM LOKASI



□ Lokasi Yang Dipetakan

#### KETERANGAN

##### Ibukota Pemerintahan

- ⊙ Ibu Kota Provinsi
- Ibu Kota Kabupaten

##### JARINGAN JALAN

- Jalan Arteri Primer
- Jalan Kolektor Primer
- Jaringan Jalur Kereta Api

##### PUSAT KEGIATAN LOKAL (PKL)

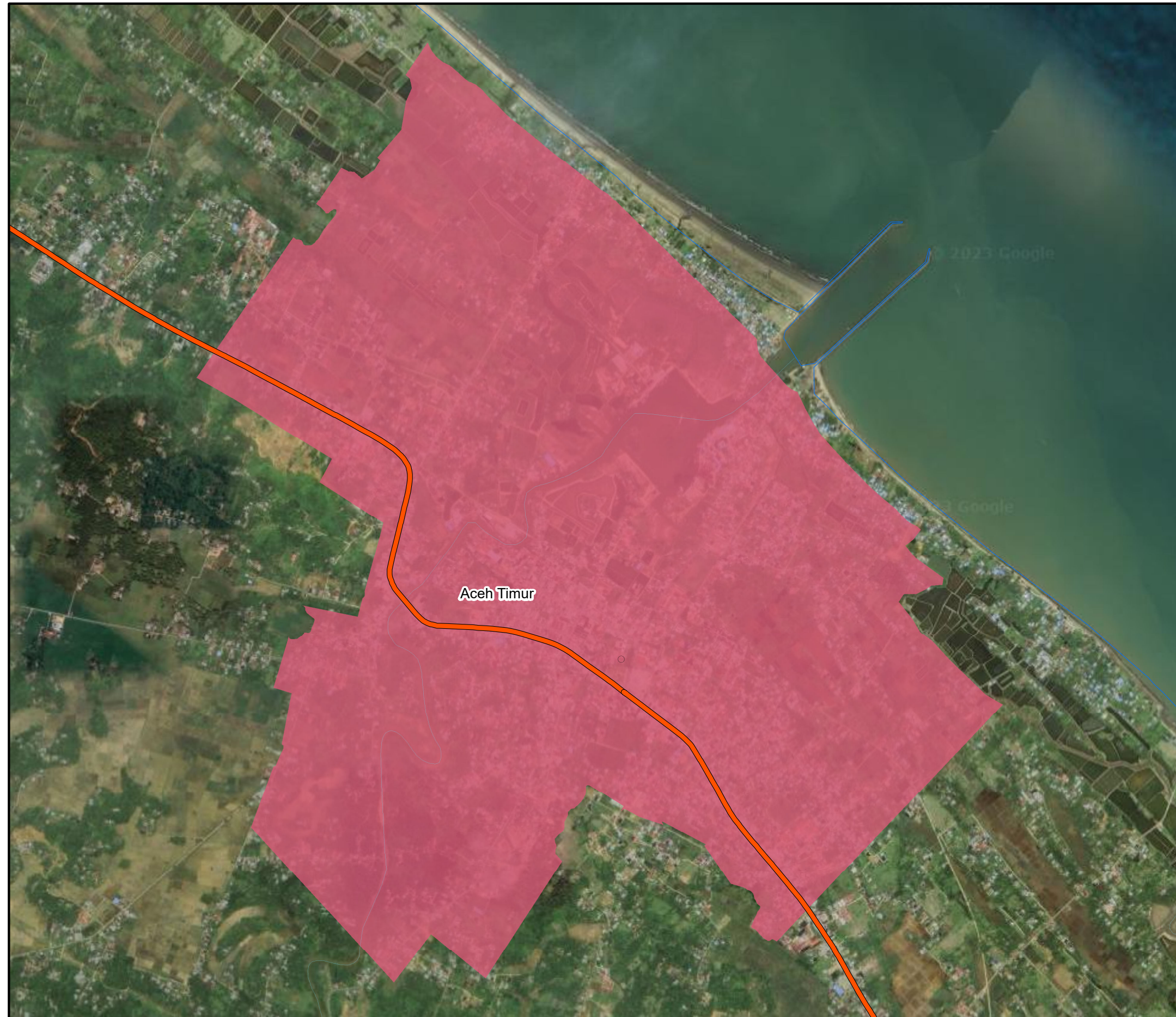
- Pusat kegiatan Lokal (PKL) Idi Rayeuk

##### Batas Administrasi

- Batas Provinsi
- Batas Kabupaten
- Garis Pantai

##### Perairan

- Pantai
- Danau
- Sungai



SUMBER DATA :  
- Draft RTRWP Prov. Aceh  
- Peta RBI Tahun 2018  
- Peta KSP BIG Tahun 2023

#### CATATAN :

- Batas Administrasi (Batas Provinsi, Batas Kabupaten/Kota, Batas Kecamatan dan Batas Desa/Kelurahan) Merupakan Batas Indikatif



# DINAS PERUMAHAN RAKYAT DAN KAWASAN PERMUKIMAN ACEH



## RENCANA PEMBANGUNAN DAN PENGEMBANGAN PERUMAHAN DAN KAWASAN PERMUKIMAN (RP3KP)

### PETA PUSAT KEGIATAN LOKAL KAB. ACEH BESAR PROVINSI ACEH

U  
SKALA 1:11.500  
0 0,05 0,1 0,2 0,3 0,4 km

Proyeksi : ..... Transverse Mercator  
Sistem Grid : ..... Grid Geografi dan Grid UTM Zona 46N  
Datum Horizontal : ..... Datum WGS 1984  
Datum Vertikal : ..... Geoid EGM 2008

#### DIAGRAM LOKASI



□ Lokasi Yang Dipetakan

#### KETERANGAN

##### Ibukota Pemerintahan

- ⊙ Ibu Kota Provinsi
- Ibu Kota Kabupaten

##### JARINGAN JALAN

- Jalan Arteri Primer
- Jalan Kolektor Primer
- Jaringan Jalur Kereta Api

##### PUSAT KEGIATAN LOKAL (PKL)

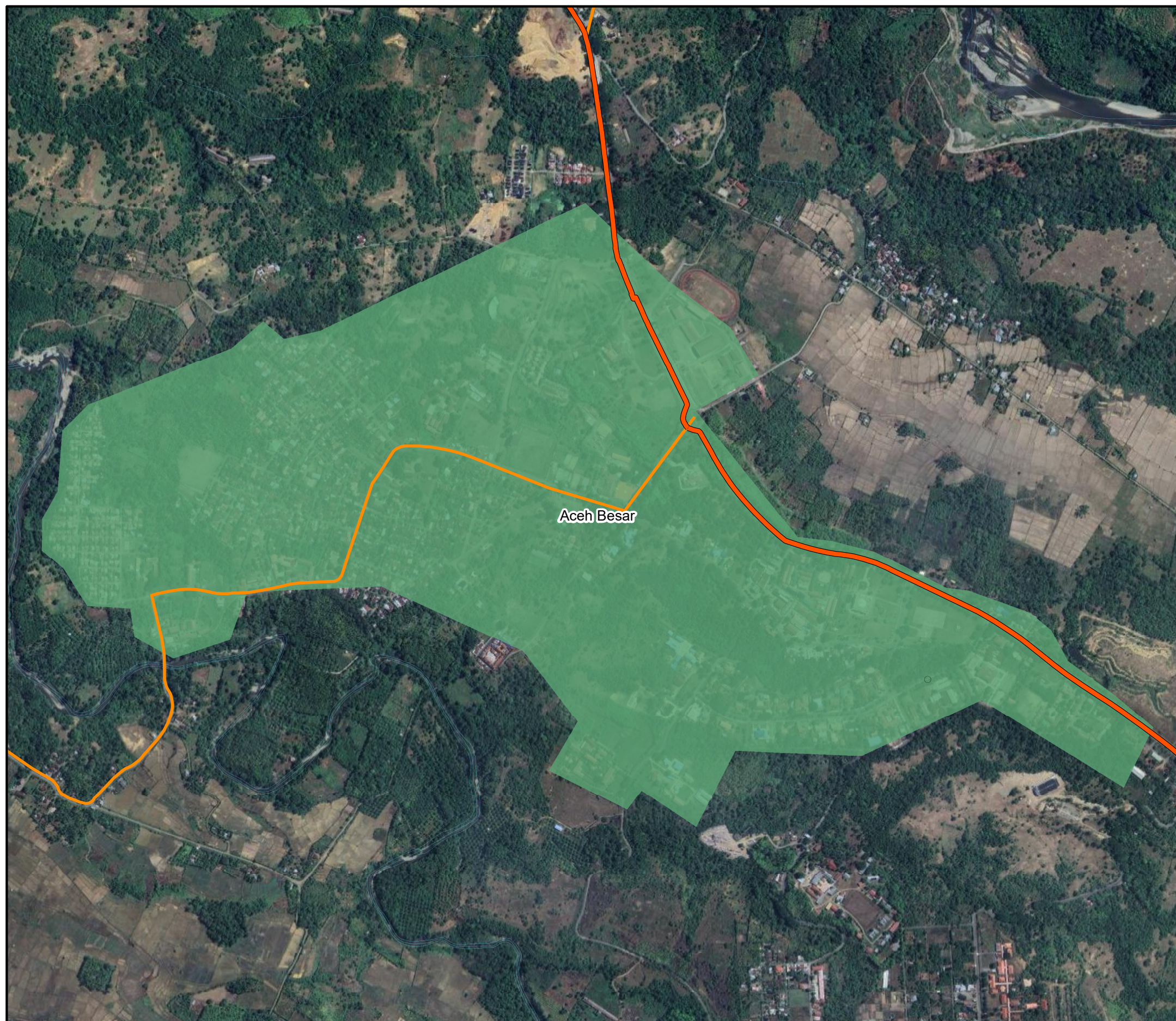
- Pusat kegiatan Lokal (PKL) Jantho

##### Batas Administrasi

- Batas Provinsi
- Batas Kabupaten
- Garis Pantai

##### Perairan

- Pantai
- Danau
- Sungai



SUMBER DATA :  
- Draft RTRWP Prov. Aceh  
- Peta RBI Tahun 2018  
- Peta KSP BIG Tahun 2023

CATATAN :  
- Batas Administrasi (Batas Provinsi, Batas Kabupaten/Kota, Batas Kecamatan dan Batas Desa/Kelurahan) Merupakan Batas Indikatif



# DINAS PERUMAHAN RAKYAT DAN KAWASAN PERMUKIMAN ACEH



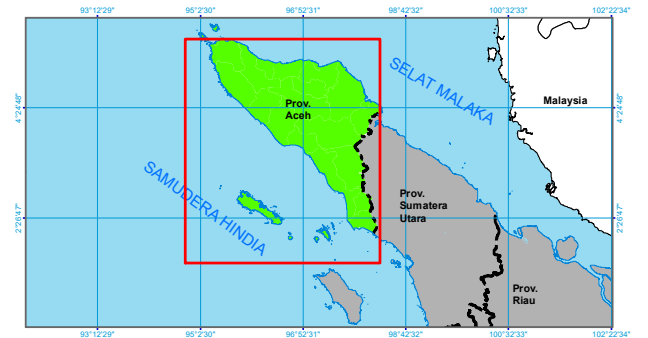
## RENCANA PEMBANGUNAN DAN PENGEMBANGAN PERUMAHAN DAN KAWASAN PERMUKIMAN (RP3KP)

### PETA PUSAT KEGIATAN LOKAL KAB. ACEH TAMIANG PROVINSI ACEH

U  
SKALA 1:15.000  
0 0,075 0,15 0,3 0,45 0,6 km

Proyeksi : ..... Transverse Mercator  
Sistem Grid : ..... Grid Geografi dan Grid UTM Zona 46N  
Datum Horizontal : ..... Datum WGS 1984  
Datum Vertikal : ..... Geoid EGM 2008

#### DIAGRAM LOKASI



□ Lokasi Yang Dipetakan

#### KETERANGAN

##### Ibukota Pemerintahan

- ⊙ Ibu Kota Provinsi
- Ibu Kota Kabupaten

##### JARINGAN JALAN

- Jalan Arteri Primer
- Jalan Kolektor Primer
- Jaringan Jalur Kereta Api

##### PUSAT KEGIATAN LOKAL (PKL)

- Pusat kegiatan Lokal (PKL) Kuala Simpang

##### Batas Administrasi

- Batas Provinsi
- Batas Kabupaten
- Garis Pantai

##### Perairan

- Pantai
- Danau
- Sungai



SUMBER DATA :  
- Draft RTRWP Prov. Aceh  
- Peta RBI Tahun 2018  
- Peta KSP BIG Tahun 2023

#### CATATAN :

- Batas Administrasi (Batas Provinsi, Batas Kabupaten/Kota, Batas Kecamatan dan Batas Desa/Kelurahan) Merupakan Batas Indikatif





# DINAS PERUMAHAN RAKYAT DAN KAWASAN PERMUKIMAN ACEH

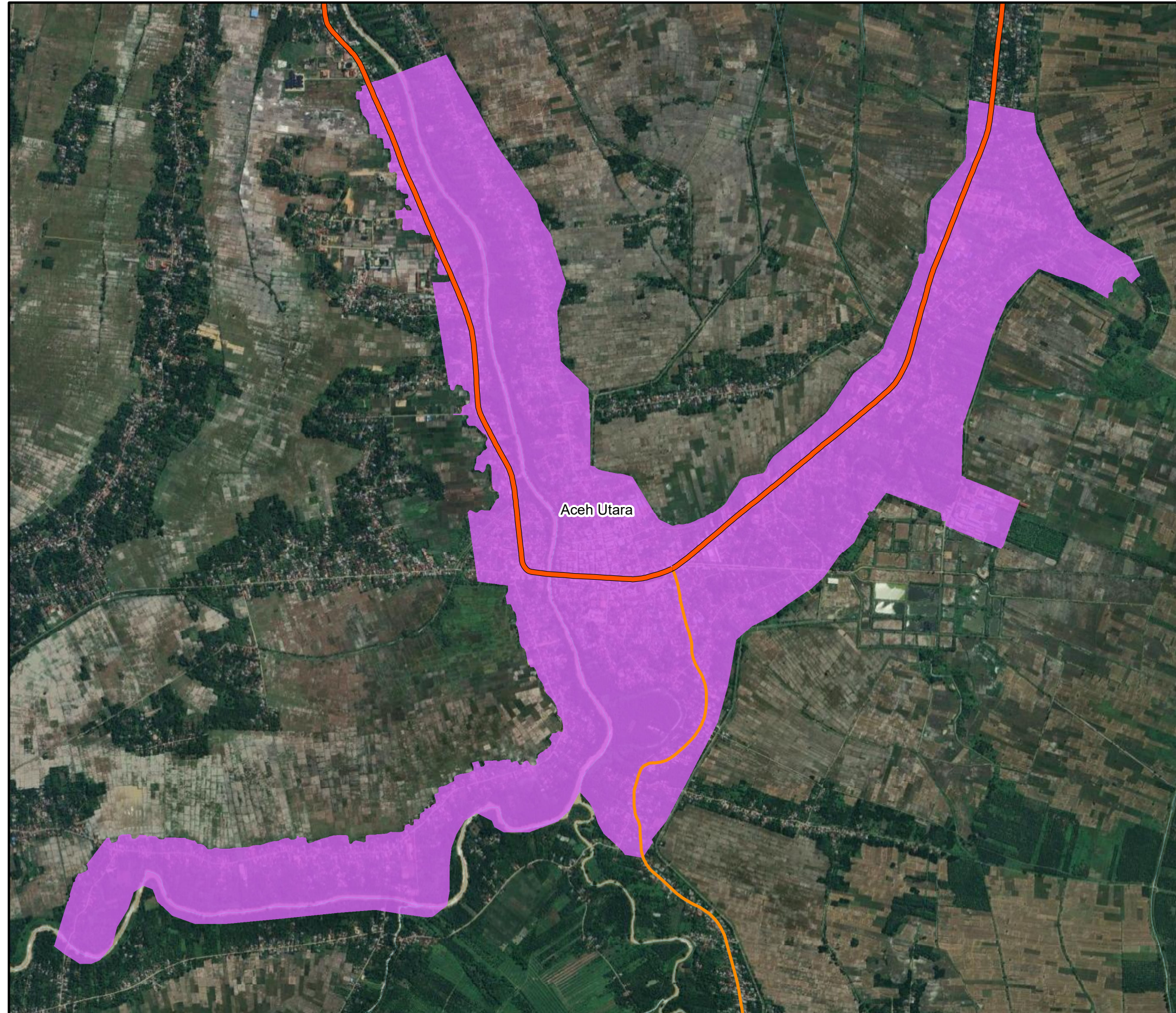
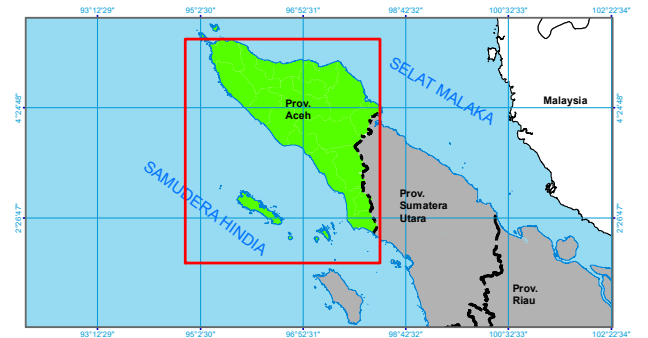


## RENCANA PEMBANGUNAN DAN PENGEMBANGAN PERUMAHAN DAN KAWASAN PERMUKIMAN (RP3KP)

### PETA PUSAT KEGIATAN LOKAL KAB. ACEH UTARA PROVINSI ACEH

U SKALA 1:23.000  
 0 0,1 0,2 0,4 0,6 0,8 km  
 Proyeksi : Transverse Mercator  
 Sistem Grid : Grid Geografi dan Grid UTM Zona 46N  
 Datum Horizontal : Datum WGS 1984  
 Datum Vertikal : Geoid EGM 2008

#### DIAGRAM LOKASI



#### KETERANGAN

##### Ibukota Pemerintahan

- ⊙ Ibu Kota Provinsi
- Ibu Kota Kabupaten

##### JARINGAN JALAN

- Jalan Arteri Primer
- Jalan Kolektor Primer
- Jaringan Jalur Kereta Api

##### PUSAT KEGIATAN LOKAL (PKL)

- Pusat kegiatan Lokal (PKL) Lhoksukon

##### Batas Administrasi

- Batas Provinsi
- Batas Kabupaten
- Garis Pantai

##### Perairan

- Pantai
- Danau
- Sungai

SUMBER DATA :  
 - Draft RTRWP Prov. Aceh  
 - Peta RBI Tahun 2018  
 - Peta KSP BIG Tahun 2023

#### CATATAN :

- Batas Administrasi (Batas Provinsi, Batas Kabupaten/Kota, Batas Kecamatan dan Batas Desa/Kelurahan) Merupakan Batas Indikatif

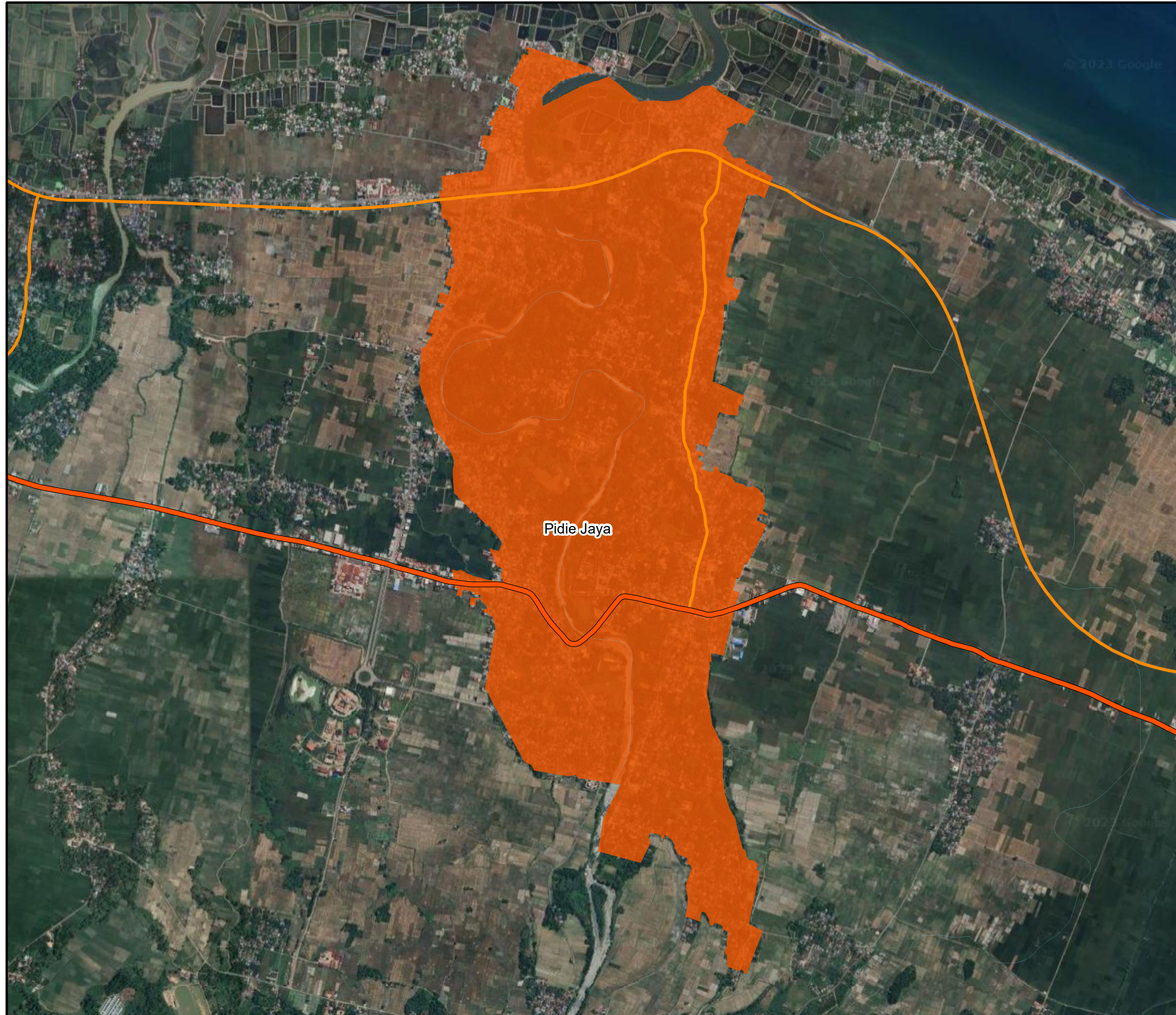


# DINAS PERUMAHAN RAKYAT DAN KAWASAN PERMUKIMAN ACEH



## RENCANA PEMBANGUNAN DAN PENGEMBANGAN PERUMAHAN DAN KAWASAN PERMUKIMAN (RP3KP)

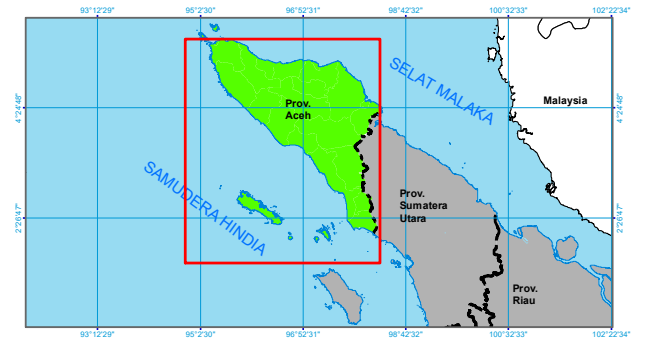
### PETA PUSAT KEGIATAN LOKAL KAB. PIDIE JAYA PROVINSI ACEH



U  
 SKALA 1:20.500  
 0 0,1 0,2 0,4 0,6 0,8 km

Proyeksi : ..... Transverse Mercator  
 Sistem Grid : ..... Grid Geografi dan Grid UTM Zona 46N  
 Datum Horizontal : ..... Datum WGS 1984  
 Datum Vertikal : ..... Geoid EGM 2008

#### DIAGRAM LOKASI



□ Lokasi Yang Dipetakan

#### KETERANGAN

##### Ibukota Pemerintahan

- ⊙ Ibu Kota Provinsi
- Ibu Kota Kabupaten

##### JARINGAN JALAN

- Jalan Arteri Primer
- Jalan Kolektor Primer
- Jaringan Jalur Kereta Api

##### PUSAT KEGIATAN LOKAL (PKL)

- Pusat kegiatan Lokal (PKL) Meureudu

##### Batas Administrasi

- Batas Provinsi
- Batas Kabupaten
- Garis Pantai

##### Perairan

- Pantai
- Danau
- Sungai

SUMBER DATA :

- Draft RTRWP Prov. Aceh
- Peta RBI Tahun 2018
- Peta KSP BIG Tahun 2023

##### CATATAN :

- Batas Administrasi (Batas Provinsi, Batas Kabupaten/Kota, Batas Kecamatan dan Batas Desa/Kelurahan) Merupakan Batas Indikatif

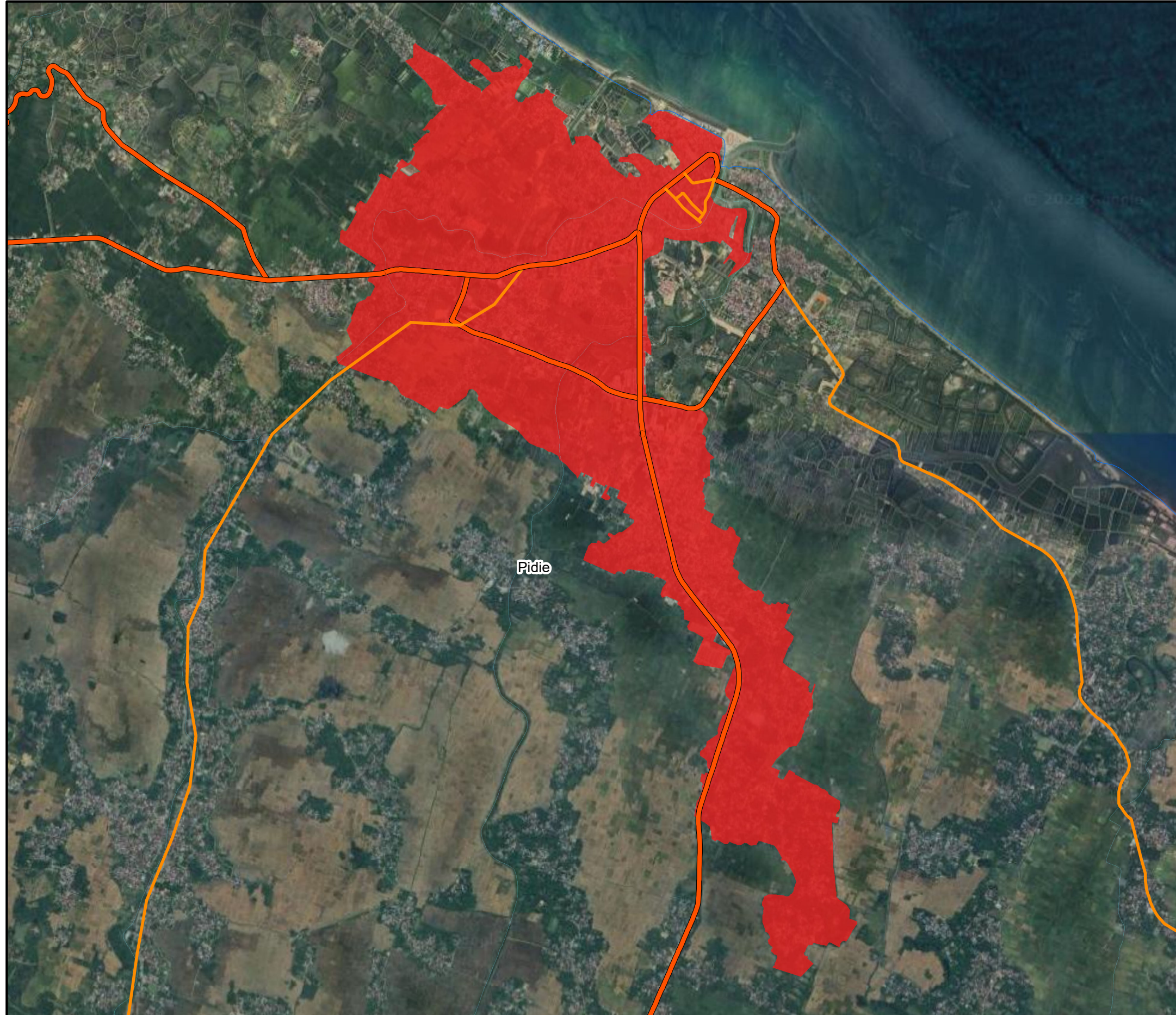


# DINAS PERUMAHAN RAKYAT DAN KAWASAN PERMUKIMAN ACEH



## RENCANA PEMBANGUNAN DAN PENGEMBANGAN PERUMAHAN DAN KAWASAN PERMUKIMAN (RP3KP)

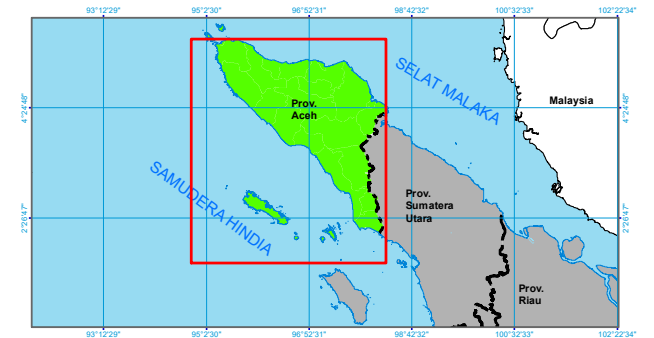
### PETA PUSAT KEGIATAN LOKAL KAB. PIDIE PROVINSI ACEH



U  
 SKALA 1:33.500  
 0 0,175 0,35 0,7 1,05 1,4 km

Proyeksi : ..... Transverse Mercator  
 Sistem Grid : ..... Grid Geografi dan Grid UTM Zona 46N  
 Datum Horizontal : ..... Datum WGS 1984  
 Datum Vertikal : ..... Geoid EGM 2008

#### DIAGRAM LOKASI



□ Lokasi Yang Dipetakan

#### KETERANGAN

##### Ibukota Pemerintahan

- ⊙ Ibu Kota Provinsi
- Ibu Kota Kabupaten

##### JARINGAN JALAN

- Jalan Arteri Primer
- Jalan Kolektor Primer
- ≡ Jaringan Jalur Kereta Api

##### PUSAT KEGIATAN LOKAL (PKL)

- Pusat kegiatan Lokal (PKL) Sigi

##### Batas Administrasi

- ▬▬▬ Batas Provinsi
- ▬▬▬ Batas Kabupaten
- Garis Pantai

##### Perairan

- ▬ Pantai
- ▬ Danau
- ▬ Sungai

SUMBER DATA :  
 - Draft RTRWP Prov. Aceh  
 - Peta RBI Tahun 2018  
 - Peta KSP BIG Tahun 2023

#### CATATAN :

- Batas Administrasi (Batas Provinsi, Batas Kabupaten/Kota, Batas Kecamatan dan Batas Desa/Kelurahan) Merupakan Batas Indikatif

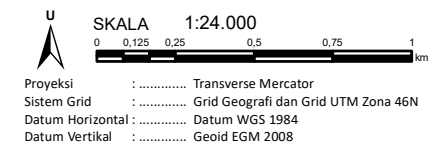


# DINAS PERUMAHAN RAKYAT DAN KAWASAN PERMUKIMAN ACEH

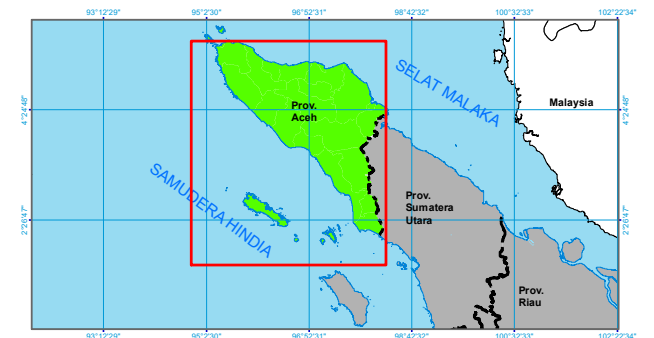


## RENCANA PEMBANGUNAN DAN PENGEMBANGAN PERUMAHAN DAN KAWASAN PERMUKIMAN (RP3KP)

### PETA PUSAT KEGIATAN LOKAL KAB. BENER MERIAH PROVINSI ACEH



#### DIAGRAM LOKASI



□ Lokasi Yang Dipetakan

#### KETERANGAN

##### Ibukota Pemerintahan

- ⊙ Ibu Kota Provinsi
- Ibu Kota Kabupaten

##### JARINGAN JALAN

- Jalan Arteri Primer
- Jalan Kolektor Primer
- Jaringan Jalur Kereta Api

##### PUSAT KEGIATAN LOKAL (PKL)

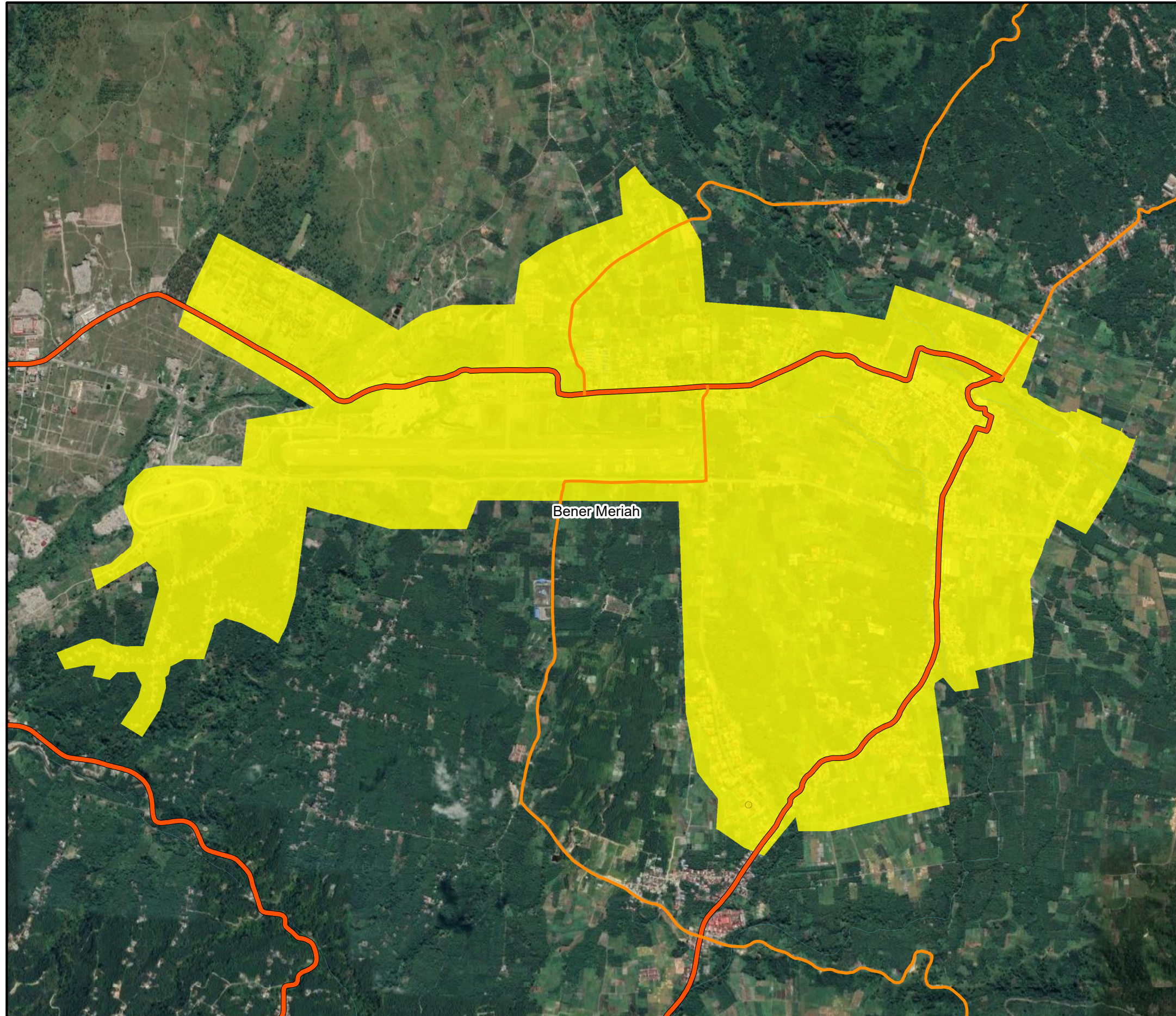
- Pusat kegiatan Lokal (PKL) Simping Tiga Redelong

##### Batas Administrasi

- Batas Provinsi
- Batas Kabupaten
- Garis Pantai

##### Perairan

- Pantai
- Danau
- Sungai



SUMBER DATA :  
- Draft RTRWP Prov. Aceh  
- Peta RBI Tahun 2018  
- Peta KSP BIG Tahun 2023

CATATAN :  
- Batas Administrasi (Batas Provinsi, Batas Kabupaten/Kota, Batas Kecamatan dan Batas Desa/Kelurahan) Merupakan Batas Indikatif



# DINAS PERUMAHAN RAKYAT DAN KAWASAN PERMUKIMAN ACEH



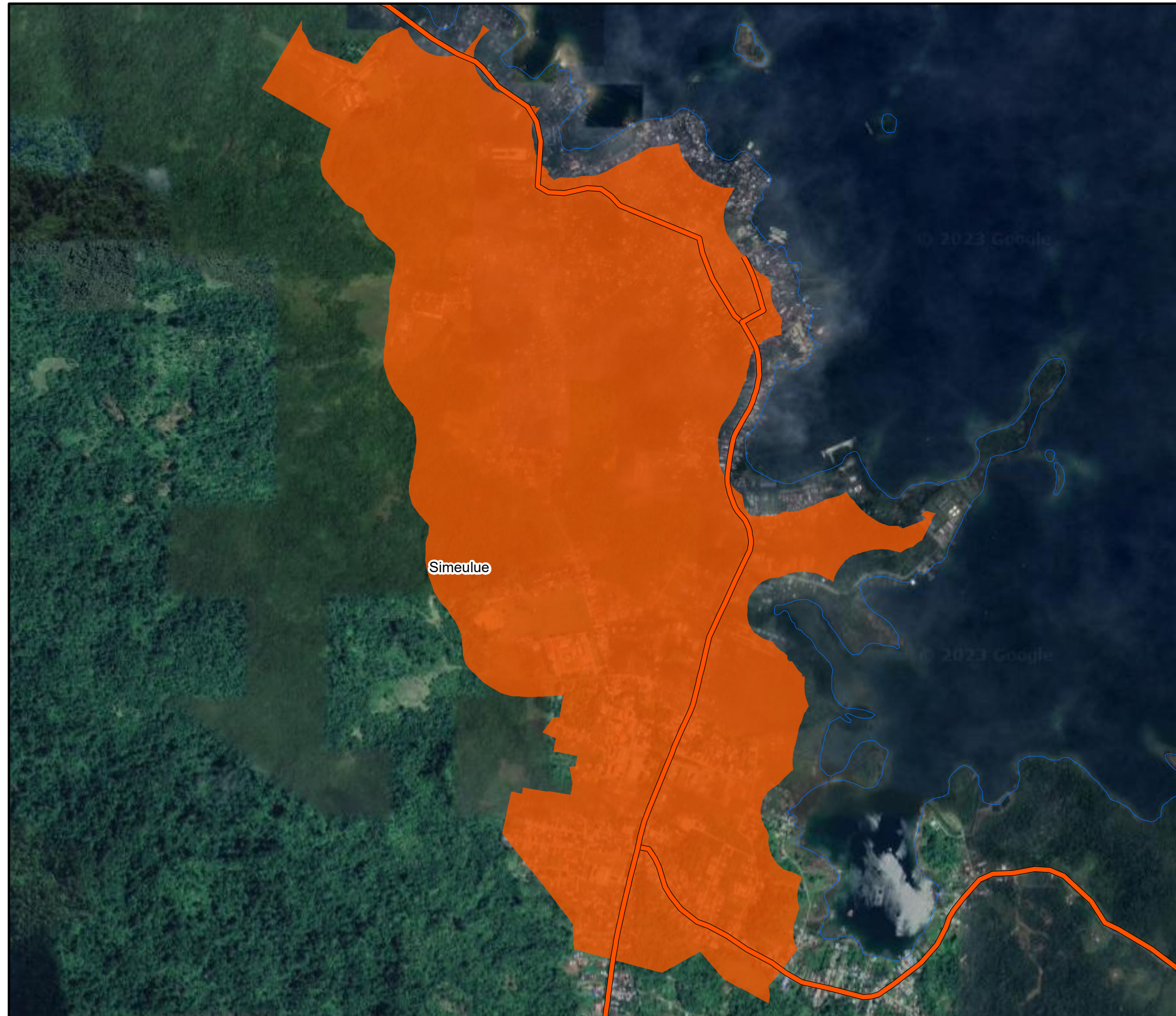
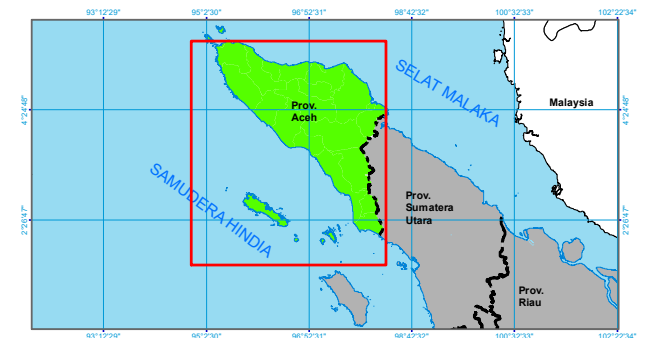
## RENCANA PEMBANGUNAN DAN PENGEMBANGAN PERUMAHAN DAN KAWASAN PERMUKIMAN (RP3KP)

### PETA PUSAT KEGIATAN LOKAL KAB. SIMEULUE PROVINSI ACEH

U  
SKALA 1:15.000  
0 0,075 0,15 0,3 0,45 0,6 km

Proyeksi : ..... Transverse Mercator  
Sistem Grid : ..... Grid Geografi dan Grid UTM Zona 46N  
Datum Horizontal : ..... Datum WGS 1984  
Datum Vertikal : ..... Geoid EGM 2008

#### DIAGRAM LOKASI



#### KETERANGAN

##### Ibukota Pemerintahan

- ⊙ Ibu Kota Provinsi
- Ibu Kota Kabupaten

##### JARINGAN JALAN

- Jalan Arteri Primer
- Jalan Kolektor Primer
- Jaringan Jalur Kereta Api

##### PUSAT KEGIATAN LOKAL (PKL)

- Pusat kegiatan Lokal (PKL) Sinabang

##### Batas Administrasi

- Batas Provinsi
- Batas Kabupaten
- Garis Pantai

##### Perairan

- Pantai
- Danau
- Sungai

SUMBER DATA :  
- Draft RTRWP Prov. Aceh  
- Peta RBI Tahun 2018  
- Peta KSP BIG Tahun 2023

#### CATATAN :

- Batas Administrasi (Batas Provinsi, Batas Kabupaten/Kota, Batas Kecamatan dan Batas Desa/Kelurahan) Merupakan Batas Indikatif

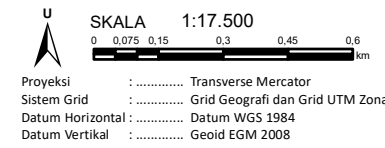


# DINAS PERUMAHAN RAKYAT DAN KAWASAN PERMUKIMAN ACEH

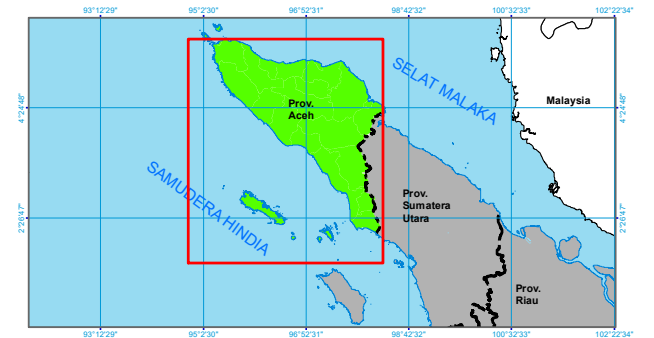


## RENCANA PEMBANGUNAN DAN PENGEMBANGAN PERUMAHAN DAN KAWASAN PERMUKIMAN (RP3KP)

### PETA PUSAT KEGIATAN LOKAL KAB. SINGKIL PROVINSI ACEH



#### DIAGRAM LOKASI



□ Lokasi Yang Dipetakan

#### KETERANGAN

##### Ibukota Pemerintahan

- ⊙ Ibu Kota Provinsi
- Ibu Kota Kabupaten

##### JARINGAN JALAN

- Jalan Arteri Primer
- Jalan Kolektor Primer
- ≡≡≡ Jaringan Jalur Kereta Api

##### PUSAT KEGIATAN LOKAL (PKL)

- Pusat kegiatan Lokal (PKL) Singkil

##### Batas Administrasi

- ▬▬▬ Batas Provinsi
- ▬▬▬ Batas Kabupaten
- Garis Pantai

##### Perairan

- ▬ Pantai
- ▬ Danau
- ▬ Sungai



SUMBER DATA :  
 - Draft RTRWP Prov. Aceh  
 - Peta RBI Tahun 2018  
 - Peta KSP BIG Tahun 2023

CATATAN :  
 - Batas Administrasi (Batas Provinsi, Batas Kabupaten/Kota, Batas Kecamatan dan Batas Desa/Kelurahan) Merupakan Batas Indikatif

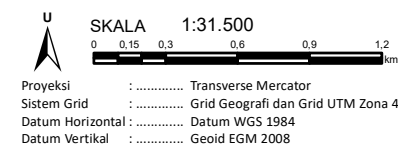


# DINAS PERUMAHAN RAKYAT DAN KAWASAN PERMUKIMAN ACEH



## RENCANA PEMBANGUNAN DAN PENGEMBANGAN PERUMAHAN DAN KAWASAN PERMUKIMAN (RP3KP)

### PETA PUSAT KEGIATAN LOKAL KAB. NAGAN RAYA PROVINSI ACEH



#### DIAGRAM LOKASI



□ Lokasi Yang Dipetakan

#### KETERANGAN

##### Ibukota Pemerintahan

- ⊙ Ibu Kota Provinsi
- Ibu Kota Kabupaten

##### JARINGAN JALAN

- Jalan Arteri Primer
- Jalan Kolektor Primer
- Jaringan Jalur Kereta Api

##### PUSAT KEGIATAN LOKAL (PKL)

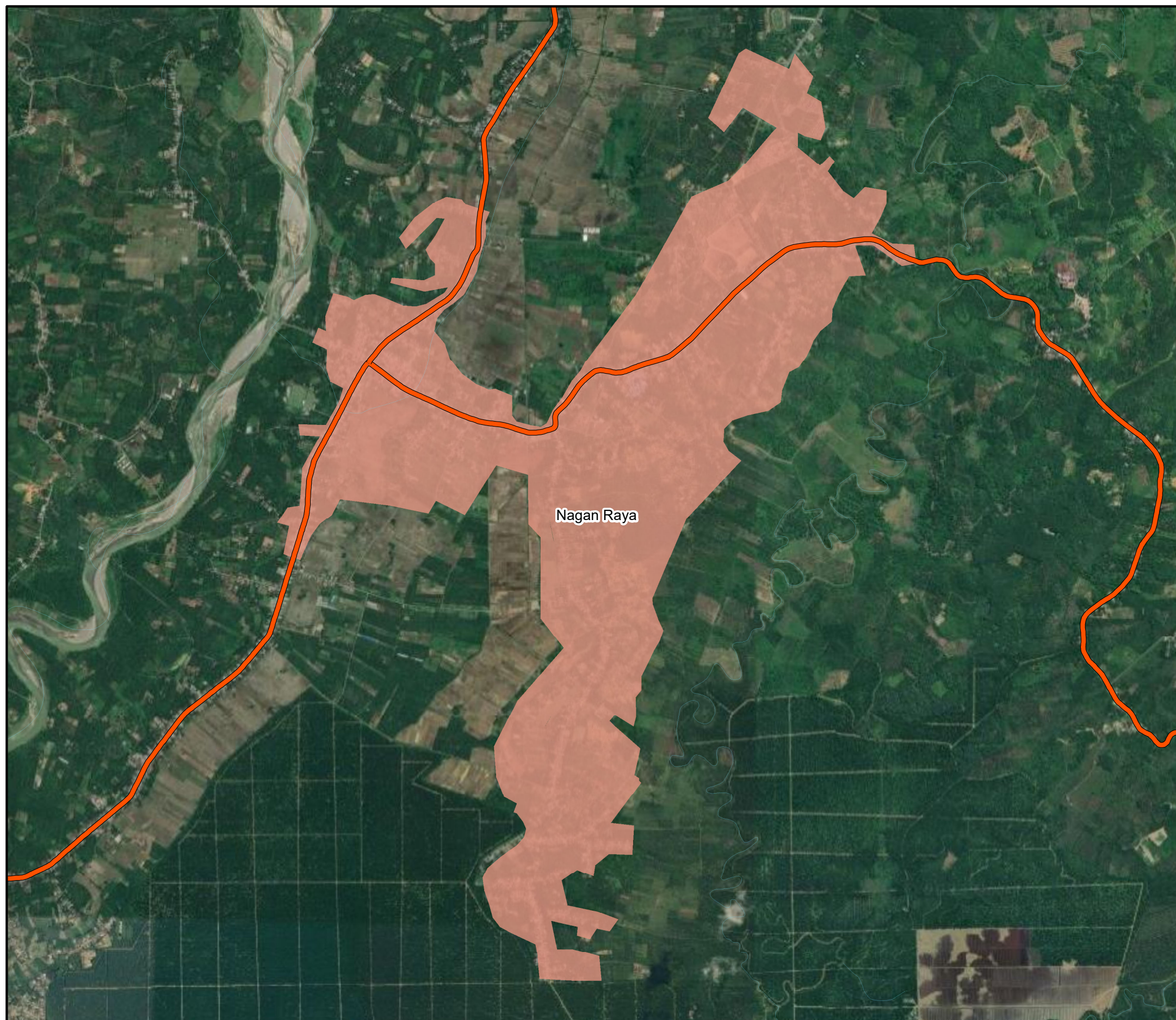
- Pusat kegiatan Lokal (PKL) Suka Makmue

##### Batas Administrasi

- Batas Provinsi
- Batas Kabupaten
- Garis Pantai

##### Perairan

- Pantai
- Danau
- Sungai



SUMBER DATA :  
- Draft RTRWP Prov. Aceh  
- Peta RBI Tahun 2018  
- Peta KSP BIG Tahun 2023

#### CATATAN :

- Batas Administrasi (Batas Provinsi, Batas Kabupaten/Kota, Batas Kecamatan dan Batas Desa/Kelurahan) Merupakan Batas Indikatif



# DINAS PERUMAHAN RAKYAT DAN KAWASAN PERMUKIMAN ACEH

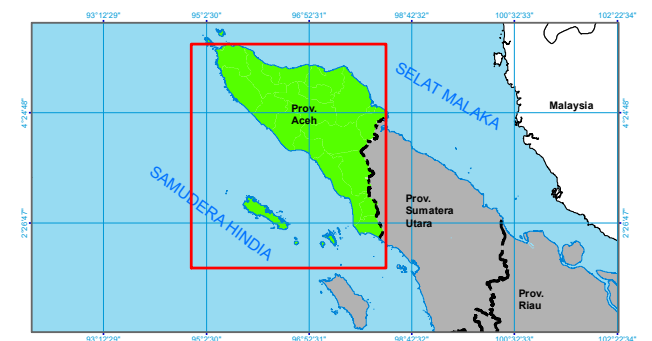


## RENCANA PEMBANGUNAN DAN PENGEMBANGAN PERUMAHAN DAN KAWASAN PERMUKIMAN (RP3KP)

### PETA PUSAT KEGIATAN LOKAL KAB. ACEH SELATAN PROVINSI ACEH

U SKALA 1:12.500  
 0 0,05 0,1 0,2 0,3 0,4 km  
 Proyeksi : ..... Transverse Mercator  
 Sistem Grid : ..... Grid Geografi dan Grid UTM Zona 46N  
 Datum Horizontal : ..... Datum WGS 1984  
 Datum Vertikal : ..... Geoid EGM 2008

#### DIAGRAM LOKASI



□ Lokasi Yang Dipetakan



#### KETERANGAN

##### Ibukota Pemerintahan

- ⊙ Ibu Kota Provinsi
- Ibu Kota Kabupaten

##### JARINGAN JALAN

- Jalan Arteri Primer
- Jalan Kolektor Primer
- Jaringan Jalur Kereta Api

##### PUSAT KEGIATAN LOKAL (PKL)

- Pusat kegiatan Lokal (PKL) Tapak Tuan

##### Batas Administrasi

- Batas Provinsi
- Batas Kabupaten
- Garis Pantai

##### Perairan

- Pantai
- Danau
- Sungai

SUMBER DATA :

- Draft RTRWP Prov. Aceh
- Peta RBI Tahun 2018
- Peta KSP BIG Tahun 2023

CATATAN :

- Batas Administrasi (Batas Provinsi, Batas Kabupaten/Kota, Batas Kecamatan dan Batas Desa/Kelurahan) Merupakan Batas Indikatif





# DINAS PERUMAHAN RAKYAT DAN KAWASAN PERMUKIMAN ACEH



## RENCANA PEMBANGUNAN DAN PENGEMBANGAN PERUMAHAN DAN KAWASAN PERMUKIMAN (RP3KP)

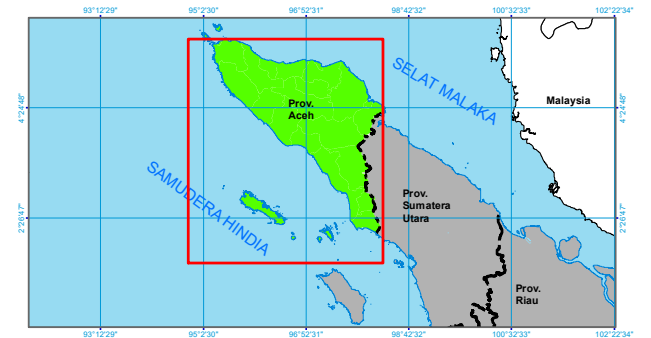
### PETA PUSAT KEGIATAN STRATEGIS NASIONAL KOTA LHKOSEUMAWE PROVINSI ACEH

SKALA 1:64.000

0 0,325 0,65 1,3 1,95 2,6 km

Proyeksi : ..... Transverse Mercator  
 Sistem Grid : ..... Grid Geografi dan Grid UTM Zona 46N  
 Datum Horizontal : ..... Datum WGS 1984  
 Datum Vertikal : ..... Geoid EGM 2008

#### DIAGRAM LOKASI



Lokasi Yang Ditetapkan

#### KETERANGAN

##### Ibukota Pemerintahan

- ⊙ Ibu Kota Provinsi
- Ibu Kota Kabupaten

##### JARINGAN JALAN

- Jalan Arteri Primer
- Jalan Kolektor Primer
- Jaringan Jalur Kereta Api

##### PUSAT KEGIATAN STRATEGIS NASIONAL (PKSN)

- Pusat Kegiatan Strategis Nasional (PKSN) Lhokseumawe

##### Batas Administrasi

- Batas Provinsi
- Batas Kabupaten
- Garis Pantai

##### Perairan

- Pantai
- Danau
- Sungai



SUMBER DATA :

- Draft RTRWP Prov. Aceh
- Peta RBI Tahun 2018
- Peta KSP BIG Tahun 2023

#### CATATAN :

- Batas Administrasi (Batas Provinsi, Batas Kabupaten/Kota, Batas Kecamatan dan Batas Desa/Kelurahan) Merupakan Batas Indikatif




# DINAS PERUMAHAN RAKYAT DAN KAWASAN PERMUKIMAN ACEH



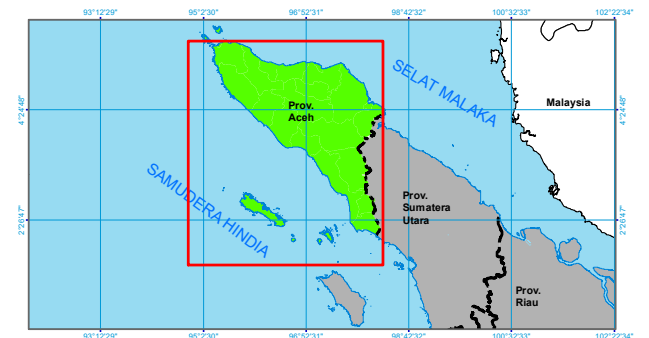
## RENCANA PEMBANGUNAN DAN PENGEMBANGAN PERUMAHAN DAN KAWASAN PERMUKIMAN (RP3KP)

### PETA PUSAT KEGIATAN STRATEGIS NASIONAL KOTA SABANG PROVINSI ACEH





 SKALA 1:13.500  
 0 0.05 0.1 0.2 0.3 0.4 km  
 Proyeksi : ..... Transverse Mercator  
 Sistem Grid : ..... Grid Geografi dan Grid UTM Zona 46N  
 Datum Horizontal : ..... Datum WGS 1984  
 Datum Vertikal : ..... Geoid EGM 2008

#### DIAGRAM LOKASI




#### KETERANGAN


##### Ibukota Pemerintahan

-  Ibu Kota Provinsi
-  Ibu Kota Kabupaten

##### JARINGAN JALAN

-  Jalan Arteri Primer
-  Jalan Kolektor Primer
-  Jaringan Jalur Kereta Api




##### PUSAT KEGIATAN STRATEGIS NASIONAL (PKSN)

-  Pusat Kegiatan Strategis Nasional (PKSN) Sabang

##### Batas Administrasi

-  Batas Provinsi
-  Batas Kabupaten
-  Garis Pantai

##### Perairan

-  Pantai
-  Danau
-  Sungai

SUMBER DATA :

- Draft RTRWP Prov. Aceh
- Peta RBI Tahun 2018
- Peta KSP BIG Tahun 2023

#### CATATAN :

- Batas Administrasi (Batas Provinsi, Batas Kabupaten/Kota, Batas Kecamatan dan Batas Desa/Kelurahan) Merupakan Batas Indikatif

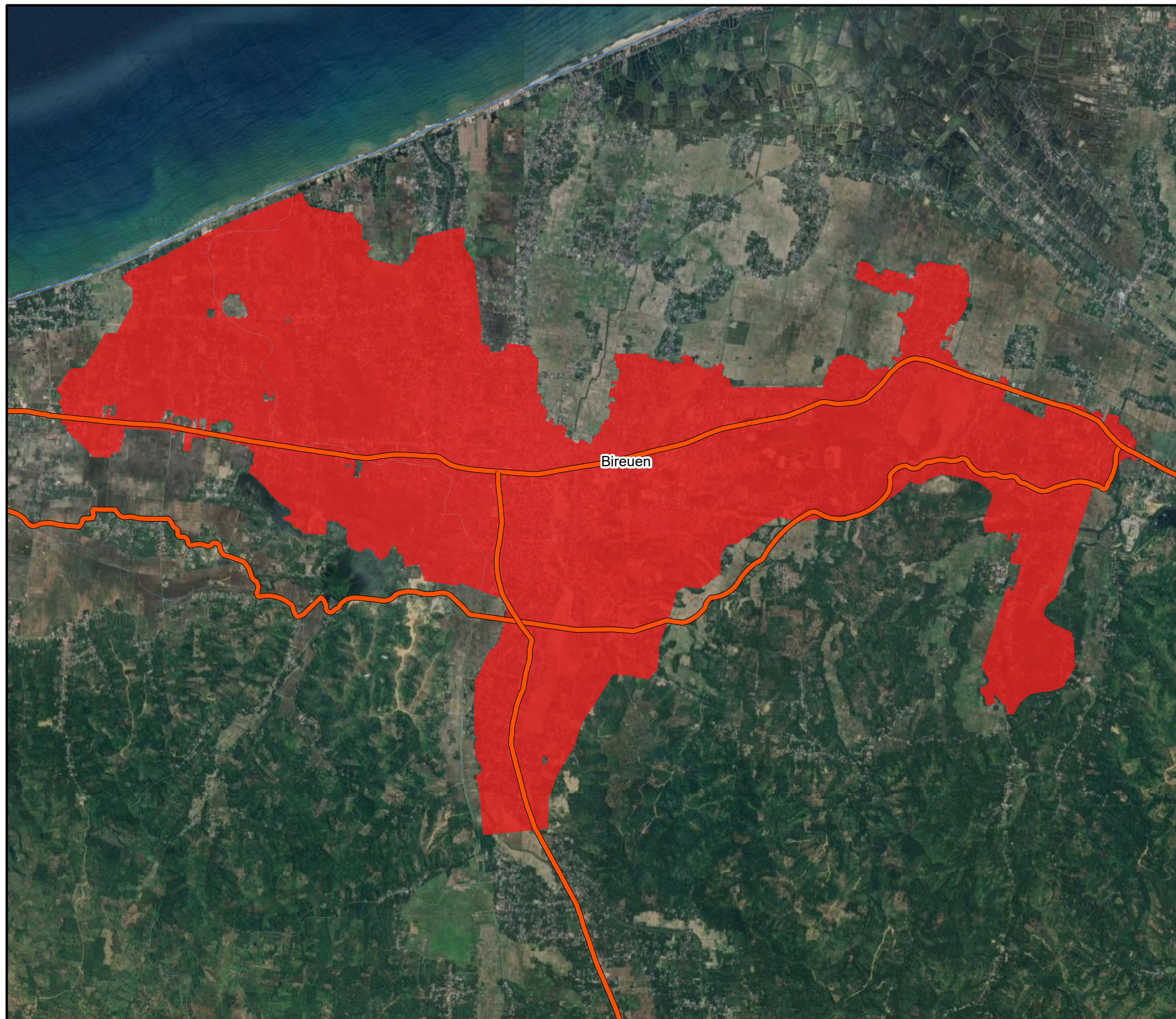


# DINAS PERUMAHAN RAKYAT DAN KAWASAN PERMUKIMAN ACEH



## RENCANA PEMBANGUNAN DAN PENGEMBANGAN PERUMAHAN DAN KAWASAN PERMUKIMAN (RP3KP)

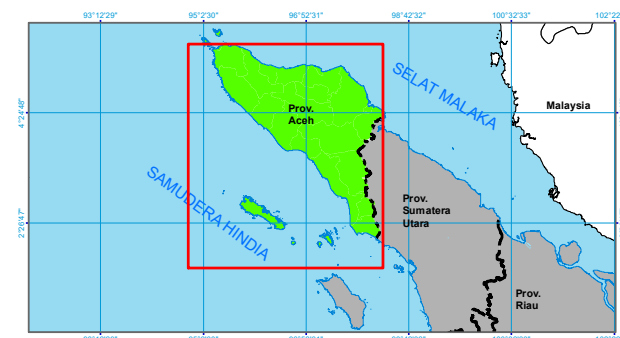
### PETA PUSAT KEGIATAN WILAYAH KAB. BIREUEN PROVINSI ACEH



U  
SKALA 1:44.000  
0 0,225 0,45 0,9 1,35 1,8 km

Proyeksi : ..... Transverse Mercator  
Sistem Grid : ..... Grid Geografi dan Grid UTM Zona 46N  
Datum Horizontal : ..... Datum WGS 1984  
Datum Vertikal : ..... Geoid EGM 2008

#### DIAGRAM LOKASI



□ Lokasi Yang Dipetakan

#### KETERANGAN

##### Ibukota Pemerintahan

- ⊙ Ibu Kota Provinsi
- Ibu Kota Kabupaten

##### JARINGAN JALAN

- Jalan Arteri Primer
- Jalan Kolektor Primer
- Jaringan Jalur Kereta Api

##### PUSAT KEGIATAN WILAYAH (PKW)

- Pusat Kegiatan Wilayah (PKW) Bireuen

##### Batas Administrasi

- Batas Provinsi
- Batas Kabupaten
- Garis Pantai

##### Perairan

- Pantai
- Danau
- Sungai

SUMBER DATA :  
- Draft RTRWP Prov. Aceh  
- Peta RBI Tahun 2018  
- Peta KSP BIG Tahun 2023

#### CATATAN :

- Batas Administrasi (Batas Provinsi, Batas Kabupaten/Kota, Batas Kecamatan dan Batas Desa/Kelurahan) Merupakan Batas Indikatif

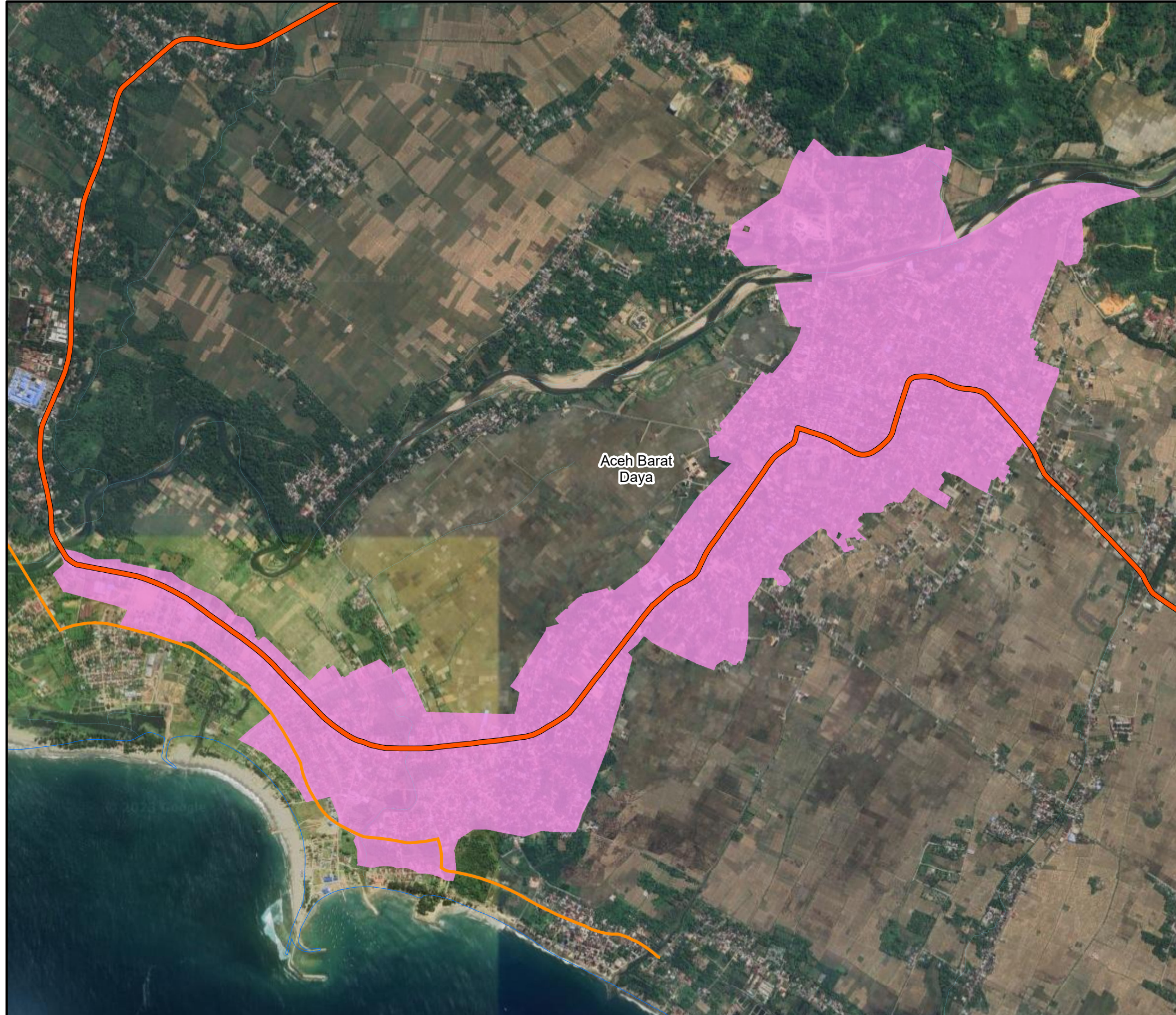


# DINAS PERUMAHAN RAKYAT DAN KAWASAN PERMUKIMAN ACEH



## RENCANA PEMBANGUNAN DAN PENGEMBANGAN PERUMAHAN DAN KAWASAN PERMUKIMAN (RP3KP)

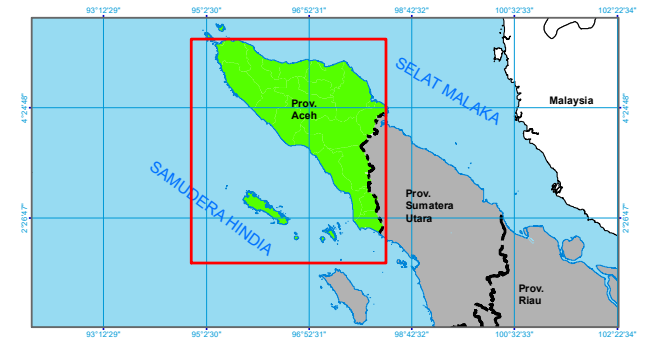
### PETA PUSAT KEGIATAN WILAYAH KAB. ACEH BARAT DAYA PROVINSI ACEH



U  
 SKALA 1:20.000  
 0 0,1 0,2 0,4 0,6 0,8 km

Proyeksi : ..... Transverse Mercator  
 Sistem Grid : ..... Grid Geografi dan Grid UTM Zona 46N  
 Datum Horizontal : ..... Datum WGS 1984  
 Datum Vertikal : ..... Geoid EGM 2008

#### DIAGRAM LOKASI



□ Lokasi Yang Dipetakan

#### KETERANGAN

##### Ibukota Pemerintahan

- ⊙ Ibu Kota Provinsi
- Ibu Kota Kabupaten

##### JARINGAN JALAN

- Jalan Arteri Primer
- Jalan Kolektor Primer
- ≡≡≡ Jaringan Jalur Kereta Api

##### PUSAT KEGIATAN WILAYAH (PKW)

- Pusat Kegiatan Wilayah (PKW) Blang Pidie

##### Batas Administrasi

- ▬▬▬ Batas Provinsi
- ▬▬▬ Batas Kabupaten
- Garis Pantai

##### Perairan

- Pantai
- Danau
- Sungai

SUMBER DATA :  
 - Draft RTRWP Prov. Aceh  
 - Peta RBI Tahun 2018  
 - Peta KSP BIG Tahun 2023

#### CATATAN :

- Batas Administrasi (Batas Provinsi, Batas Kabupaten/Kota, Batas Kecamatan dan Batas Desa/Kelurahan) Merupakan Batas Indikatif



# DINAS PERUMAHAN RAKYAT DAN KAWASAN PERMUKIMAN ACEH



## RENCANA PEMBANGUNAN DAN PENGEMBANGAN PERUMAHAN DAN KAWASAN PERMUKIMAN (RP3KP)

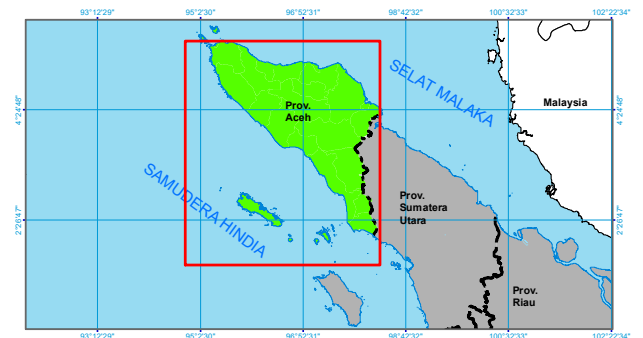
### PETA PUSAT KEGIATAN WILAYAH KOTA LANGSA PROVINSI ACEH



U  
SKALA 1:31.500  
0 0.15 0.3 0.6 0.9 1.2 km

Proyeksi : Transverse Mercator  
Sistem Grid : Grid Geografi dan Grid UTM Zona 46N  
Datum Horizontal : Datum WGS 1984  
Datum Vertikal : Geoid EGM 2008

#### DIAGRAM LOKASI



□ Lokasi Yang Dipetakan

#### KETERANGAN

##### Ibukota Pemerintahan

- ⊙ Ibu Kota Provinsi
- Ibu Kota Kabupaten

##### JARINGAN JALAN

- Jalan Arteri Primer
- Jalan Kolektor Primer
- Jaringan Jalur Kereta Api

##### PUSAT KEGIATAN WILAYAH (PKW)

- Pusat Kegiatan Wilayah (PKW) Langsa

##### Batas Administrasi

- Batas Provinsi
- Batas Kabupaten
- Garis Pantai

##### Perairan

- Pantai
- Danau
- Sungai

SUMBER DATA :  
- Draft RTRWP Prov. Aceh  
- Peta RBI Tahun 2018  
- Peta KSP BIG Tahun 2023

#### CATATAN :

- Batas Administrasi (Batas Provinsi, Batas Kabupaten/Kota, Batas Kecamatan dan Batas Desa/Kelurahan) Merupakan Batas Indikatif



# DINAS PERUMAHAN RAKYAT DAN KAWASAN PERMUKIMAN ACEH



## RENCANA PEMBANGUNAN DAN PENGEMBANGAN PERUMAHAN DAN KAWASAN PERMUKIMAN (RP3KP)

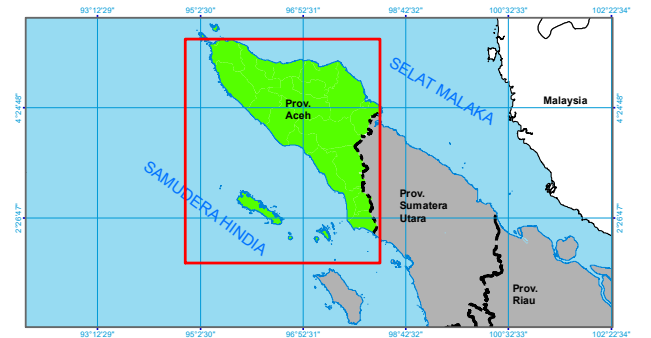
### PETA PUSAT KEGIATAN WILAYAH KAB. ACEH BARAT PROVINSI ACEH



U  
SKALA 1:28.500  
0 0,15 0,3 0,6 0,9 1,2 km

Proyeksi : ..... Transverse Mercator  
Sistem Grid : ..... Grid Geografi dan Grid UTM Zona 46N  
Datum Horizontal : ..... Datum WGS 1984  
Datum Vertikal : ..... Geoid EGM 2008

#### DIAGRAM LOKASI



□ Lokasi Yang Dipetakan

#### KETERANGAN

##### Ibukota Pemerintahan

- ⊙ Ibu Kota Provinsi
- Ibu Kota Kabupaten

##### JARINGAN JALAN

- Jalan Arteri Primer
- Jalan Kolektor Primer
- Jaringan Jalur Kereta Api

##### PUSAT KEGIATAN WILAYAH (PKW)

- Pusat Kegiatan Wilayah (PKW) Meulaboh

##### Batas Administrasi

- Batas Provinsi
- Batas Kabupaten
- Garis Pantai

##### Perairan

- Pantai
- Danau
- Sungai

SUMBER DATA :  
- Draft RTRWP Prov. Aceh  
- Peta RBI Tahun 2018  
- Peta KSP BIG Tahun 2023

#### CATATAN :

- Batas Administrasi (Batas Provinsi, Batas Kabupaten/Kota, Batas Kecamatan dan Batas Desa/Kelurahan) Merupakan Batas Indikatif



# DINAS PERUMAHAN RAKYAT DAN KAWASAN PERMUKIMAN ACEH



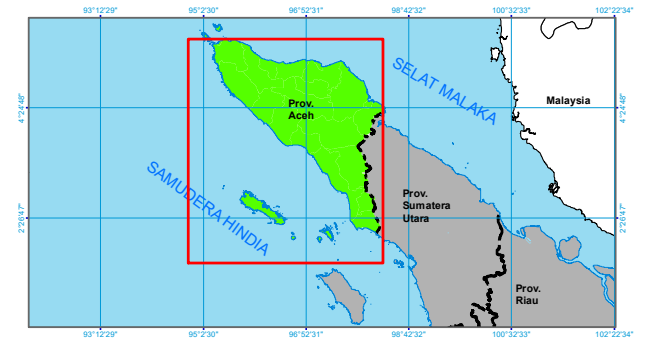
## RENCANA PEMBANGUNAN DAN PENGEMBANGAN PERUMAHAN DAN KAWASAN PERMUKIMAN (RP3KP)

### PETA PUSAT KEGIATAN WILAYAH KOTA SBU LUSSALAM PROVINSI ACEH



U  
**SKALA** 1:18.074  
 0 0.075 0.15 0.3 0.45 0.6 km  
 Proyeksi : ..... Transverse Mercator  
 Sistem Grid : ..... Grid Geografi dan Grid UTM Zona 46N  
 Datum Horizontal : ..... Datum WGS 1984  
 Datum Vertikal : ..... Geoid EGM 2008

#### DIAGRAM LOKASI



□ Lokasi Yang Dipetakan

#### KETERANGAN

##### Ibukota Pemerintahan

- ⊙ Ibu Kota Provinsi
- Ibu Kota Kabupaten

##### JARINGAN JALAN

- Jalan Arteri Primer
- Jalan Kolektor Primer
- ≡≡≡ Jaringan Jalur Kereta Api

##### PUSAT KEGIATAN WILAYAH (PKW)

- Pusat Kegiatan Wilayah (PKW) Subulussalam

##### Batas Administrasi

- ■ ■ ■ ■ Batas Provinsi
- ■ ■ ■ ■ Batas Kabupaten
- — — — — Garis Pantai

##### Perairan

- Pantai
- Danau
- Sungai

SUMBER DATA :  
 - Draft RTRWP Prov. Aceh  
 - Peta RBI Tahun 2018  
 - Peta KSP BIG Tahun 2023

CATATAN :  
 - Batas Administrasi (Batas Provinsi, Batas Kabupaten/Kota, Batas Kecamatan dan Batas Desa/Kelurahan) Merupakan Batas Indikatif



# DINAS PERUMAHAN RAKYAT DAN KAWASAN PERMUKIMAN ACEH



## RENCANA PEMBANGUNAN DAN PENGEMBANGAN PERUMAHAN DAN KAWASAN PERMUKIMAN (RP3KP)

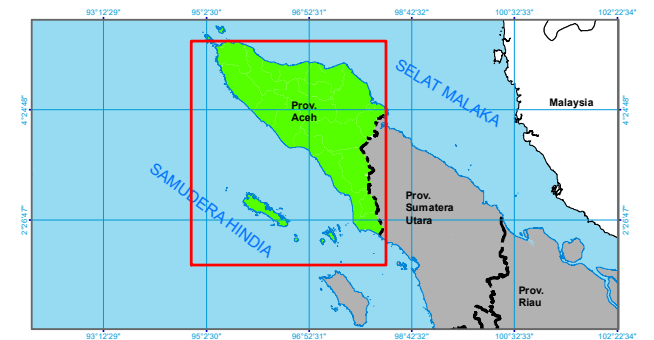
### PETA PUSAT KEGIATAN WILAYAH KAB. ACEH TENGAH PROVINSI ACEH



U  
SKALA 1:20.500  
0 0.1 0.2 0.4 0.6 0.8 km

Proyeksi : ..... Transverse Mercator  
Sistem Grid : ..... Grid Geografi dan Grid UTM Zona 46N  
Datum Horizontal : ..... Datum WGS 1984  
Datum Vertikal : ..... Geoid EGM 2008

#### DIAGRAM LOKASI



□ Lokasi Yang Dipetakan

#### KETERANGAN

##### Ibukota Pemerintahan

- ⊙ Ibu Kota Provinsi
- Ibu Kota Kabupaten

##### JARINGAN JALAN

- Jalan Arteri Primer
- Jalan Kolektor Primer
- Jaringan Jalur Kereta Api

##### PUSAT KEGIATAN WILAYAH (PKW)

- Pusat Kegiatan Wilayah (PKW) Takengon

##### Batas Administrasi

- Batas Provinsi
- Batas Kabupaten
- Garis Pantai

##### Perairan

- Pantai
- Danau
- Sungai

SUMBER DATA :  
- Draft RTRWP Prov. Aceh  
- Peta RBI Tahun 2018  
- Peta KSP BIG Tahun 2023

#### CATATAN :

- Batas Administrasi (Batas Provinsi, Batas Kabupaten/Kota, Batas Kecamatan dan Batas Desa/Kelurahan) Merupakan Batas Indikatif